

REPUBLIK INDONESIA
PEMERINTAH PROPINSI SULAWESI SELATAN
DINAS PEKERJAAN UMUM DAN TATA RUANG



PEKERJAAN PERENCANAAN TEKNIS JALAN DI KAB. JENEPONTO
RUAS BORO - JENEPONTO
SUMBER DANA APBD TA. 2020

NO	NAMA RUAS	KM.DARI MAKASSAR	STATIONING	KOORDINAT		PANJANG
				AWAL	AKHIR	
1	BORO - JENEPONTO	KM. 121+000 - KM. 123+770	STA. 0+000 - STA. 2+770	X = 816936.754 Y = 9391501.489 Z = 492.000	X = 814130.859 Y = 9390004.592 Z = 447.50	2770 M

GAMBAR RENCANA
TAHUN ANGGARAN 2020



PEMERINTAH PROVINSI SULAWESI SELATAN
DINAS PEKERJAAN UMUM DAN TATA RUANG

Jl. B. Pangaribjo, Makassar No. 90, Telp. (0411) 4411832 - 4411833 - 4411834

PEKERJAAN :
PERENCANAAN TEKNIS JALAN
KAB. JENEPONTO DAN
KAB. SINJAI DAN BULUKUMBA
1 PAKET

NO. PAKET	602.2/1073.A/BT/DEPU dan TR
MAMA PAKET	ETS GOWA - TONSONG, SINJAI - KAJANG, BORO - JENEPONTO
RUAS JALAN	BORO - JENEPONTO
PROV/KAB/KOTA	SULAWESI SELATAN/SINJAI

KONSULTAN PERENCANAAN :
DEKAMBAR OLEH :
[Signature]
M.H. FERDUS, ST.
Dir/tey

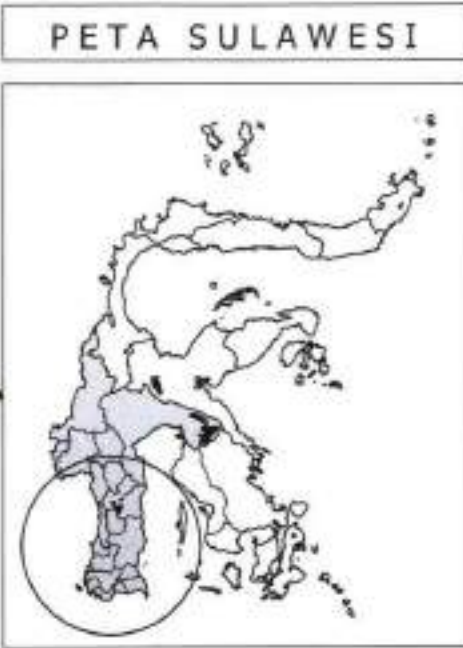

DIREKORAN PERENCANAAN :
DEKAMBAR OLEH :
[Signature]
I. TRAMBI TIRANG
Team Leader

DIPERIKSA OLEH :
[Signature]
MUSALIM, ST.
NIP. 19750228 200701 1 008

DIBETUJI OLEH :
KEPALA SEKSI PERENCANAAN
JALAN DAN JEMBATAN
[Signature]
SUKRIAN BORO ALLO, ST., WT
NIP. 19630922 200604 1 007

Judul Gambar :
PETA LOKASI PEKERJAAN

No. Lembar	
Jml. Lembar	
Skala	




Provinsi Sulawesi Selatan



PETA KABUPATEN JENEPONTO, SINJAI, BULUKUMBA

STRIPMAP & SEGMENTASI PENANGANAN





PEMERINTAH PROVINSI SULAWESI SELATAN
DINAS PEKERJAAN UMUM DAN TATA RUANG

Jl. A. Pongreas Palakka No. 90, Telp. (0411) 441882 - Makassar 90232

PEKERJAAN :
PERENCANAAN TEKNIS JALAN
KAB. JENEPONTO DAN
KAB. SINJAI DAN BULUKUMBA
1 PAKET

NO. PAKET : 602.2/1073.A/ET/DSPU dan TR
NAMA PAKET : BTS GORRA - TORONG, SINJAI - KAJANG,
BORO - JENEPONTO
RUAS JALAN : BORO - JENEPONTO SEG. 1
PROV/KAB/KOTA : SULAWESI SELATAN/SINJAI

KONSULTAN PERENCANAAN :
DIDRAWAT OLEH :
NOEL FIRMANSY, ST
Drafter

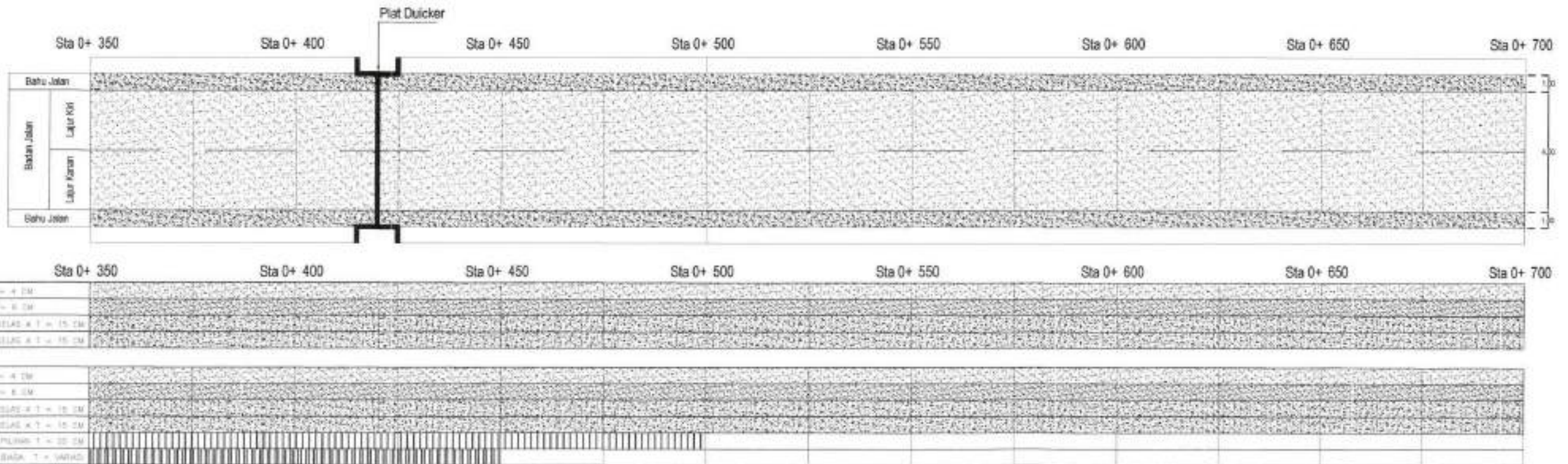
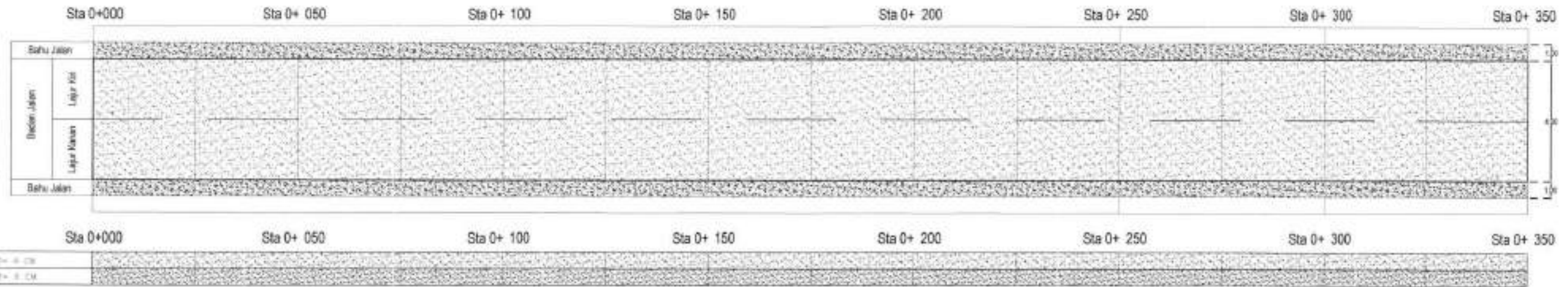
DIDICAMPYAI OLEH :
IT THAMAS TERRANG
Team Leader

DIPERIKSA OLEH :
MARSALIM, ST
NIP. 19740228 200701 1 008

DISETUIJI OLEH :
KEPALA SEKTOR PERENCANAAN
JALAN DAN JEMBATAN
SUKARLAN RIRRO ALLO, ST., MT
NIP. 19630922 200604 1 007

Judul Gambar :
STRIPMAP & SEGMENTASI
PENANGANAN

No. Lembar : 32
Jml. Lembar : 171
Skala :



Keterangan :



Gallian Untuk Saluran Samping



Pasangan Batu Mortar



Pasangan Takud Batu Kali



AC-WC = 4 cm



AC-BC = 6 cm



Timbunan Pilihan




Drainase



Bahu Jalan



Trotoar



Jembatan



Plat deuker



Gorong-gorong



Perpanjangan Deuker Plat






Perpanjangan Gorong-gorong



= Lorong



= Lapis Agg Klas A



Keterangan :

- | | | | | | | | | | | | |
|--|------------------------------|--|------------------|--|------------|--|---------------|--|----------------------------|--|------------------|
| | Galian Untuk Saluran Samping | | AC-WC = 4 cm | | Drainase | | Jembatan | | Perpanjangan Decker Plat | | Lorong |
| | Pasangan Batu Mortar | | AC-BC = 6 cm | | Bahu Jalan | | Plat deker | | Perpanjangan Gorong-gorong | | Lapis Agg Klas A |
| | Pasangan Talud Batu Kali | | Timbunan Pilihan | | Trotoar | | Gorong-gorong | | | | |



PEMERINTAH PROVINSI SULAWESI SELATAN
DINAS PEKERJAAN UMUM DAN TATA RUANG

Jln. A. Pongorenng Pattarasi No. 90, Twp. (041) 3441832 - Makassar 90222

PEKERJAAN :
PERENCANAAN TEKNIS JALAN
KAB. JENEPONTO DAN
KAB. SINJAI DAN BULUKUMBA
1 PAKET

NO. PAKET : 402.2/1073.A/BT/DISPU dan TR
NAMA PAKET : BTS GO WA - TOMDONG, SIKUJI - KAJANG,
BORO - JENEPONTO
RILAS JALAN : BORO - JENEPONTO SEG. 1
PROV/KAB/KOTA : SULAWESI SELATAN/SINJAI

KONSULTAN PERENCANA :
DIGAMBAR OLEH :
MONT. FIRMANUS + ST.
Drafter


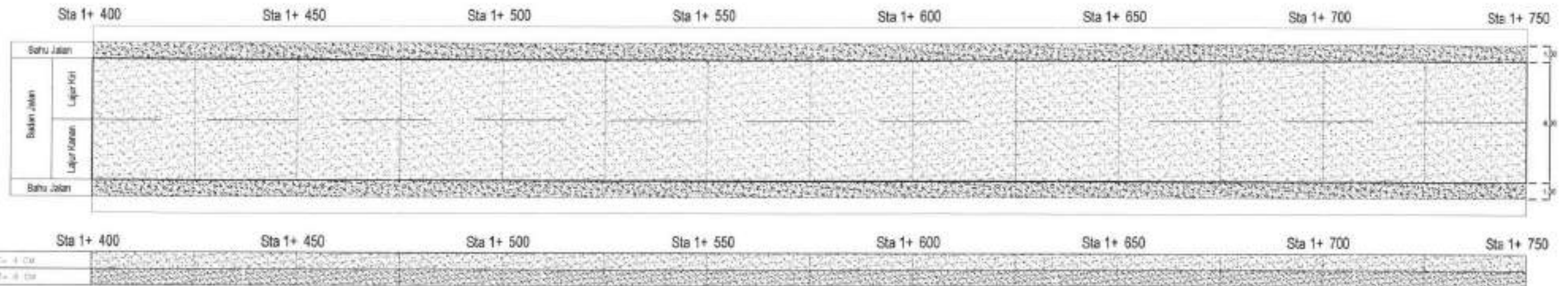
DIREKSIAN OLEH :
Y. THOUHAY TEBRANG
Team Leader

DIPERIKSA OLEH :
WARSALIM, ST.
NIP. 19740728 200701 1 008

DIREKTUR OLEH :
KEPALA SEKSI PERENCANAAN
JALAN DAN JEMBATAN
SUHARLAN BIRING ALLO, ST., MT
NIP. 19830912 200604 1 007

Judul Gambar :
STRIPMAP & SEGMENTASI
PENANGANAN

No. Lembar : 34
Jml. Lembar : 171
Skala :



Keterangan :



Galian Untuk Saluran Samping

Pasangan Batu Mortar

Pasangan Talud Batu Kali



AC-WC = 4 cm

AC-BC = 6 cm

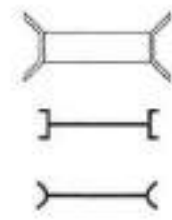
Timbunan Pilihan



Drainase

Bahu Jalan

Trottoir



Jembatan

Plat deker

Gorong-gorong



Perpanjangan Dekker Plat

Perpanjangan Gorong-gorong



= Lorong

= Lapis Agg Klas A



PEMERINTAH PROVINSI SULAWESI SELATAN
DINAS PEKERJAAN UMUM DAN TATA RUANG
Jl. A. Pangeran Pettarani No. 90, Telp. (0411) 441882 - Telepon 04122

PEKERJAAN :
PERENCANAAN TEKNIS JALAN
KAB. JENEPONTO DAN
KAB. SINJAI DAN BULUKUMBA
1 PAKET

NO. PAKET	602.2/1071.A/ST/DSRU dan TR
NAMA PAKET	BTS GOWA - TONSUNG, SINJAI - KAJANG, BORO - JENEPONTO
RUAS JALAN	BORO - JENEPONTO SEC. 1
PROV/KAB/KOTA	SULAWESI SELATAN/SINJAI

KONSULTAN PERENCANA :
DIGAMBAR OLEH :

M. F. FIRDUSY - ST.
 Drafter

DIREKSI PERENCANA :
DIREKSI PERENCANA :

E. T. M. H. TERRAMAS
 Team Leader

DIPERIKSA OLEH :


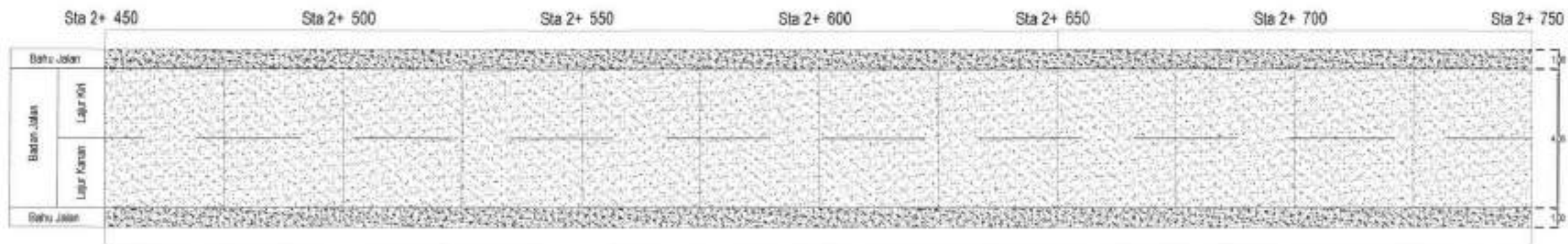

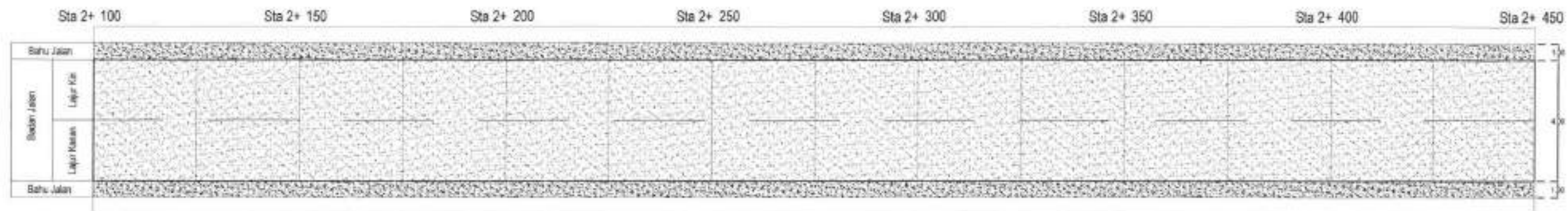
M. R. ALIN, ST.
 NIP. 1960228 200701 1 008

BOETJARA OLEH :
KAPALA SDG PERENCANAAN
JALAN DAN JEMBATAN

SUKARLAN BIERO ALLO, ST., MT
 NIP. 19830922 200604 1 007

Judul Gambar :
STRIPMAP & SEGMENTASI
PENANGANAN

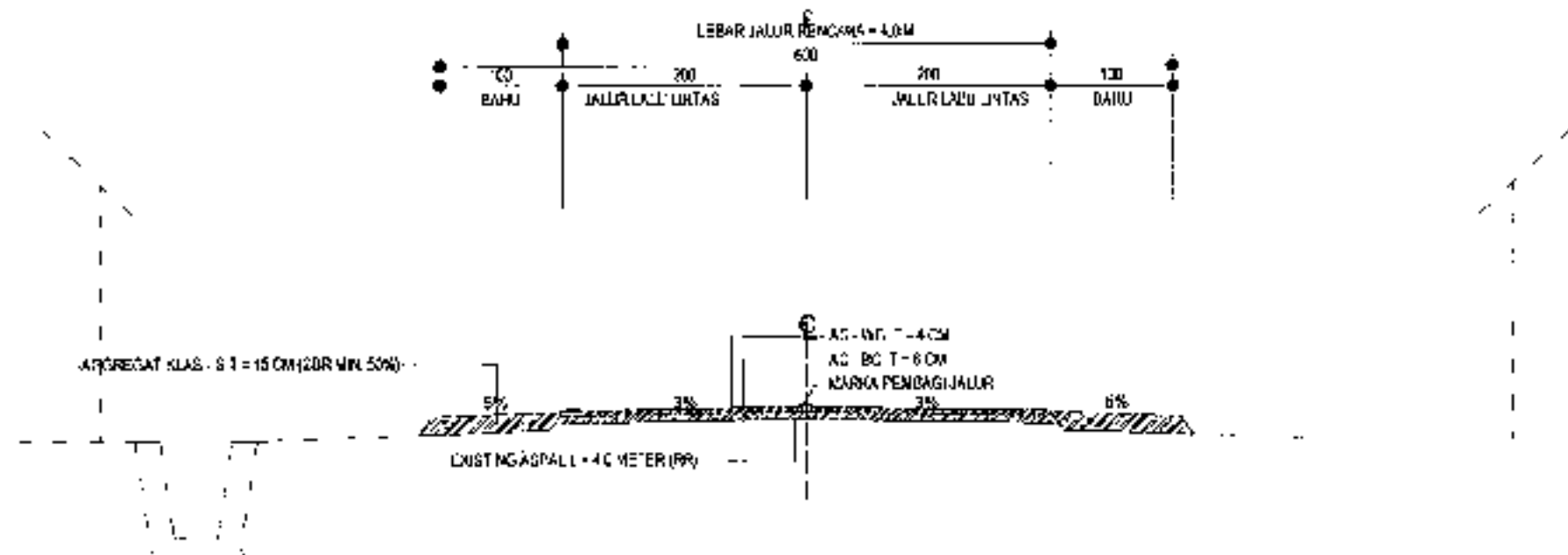
No. Lembar	35
Jml. Lembar	171
Skala	



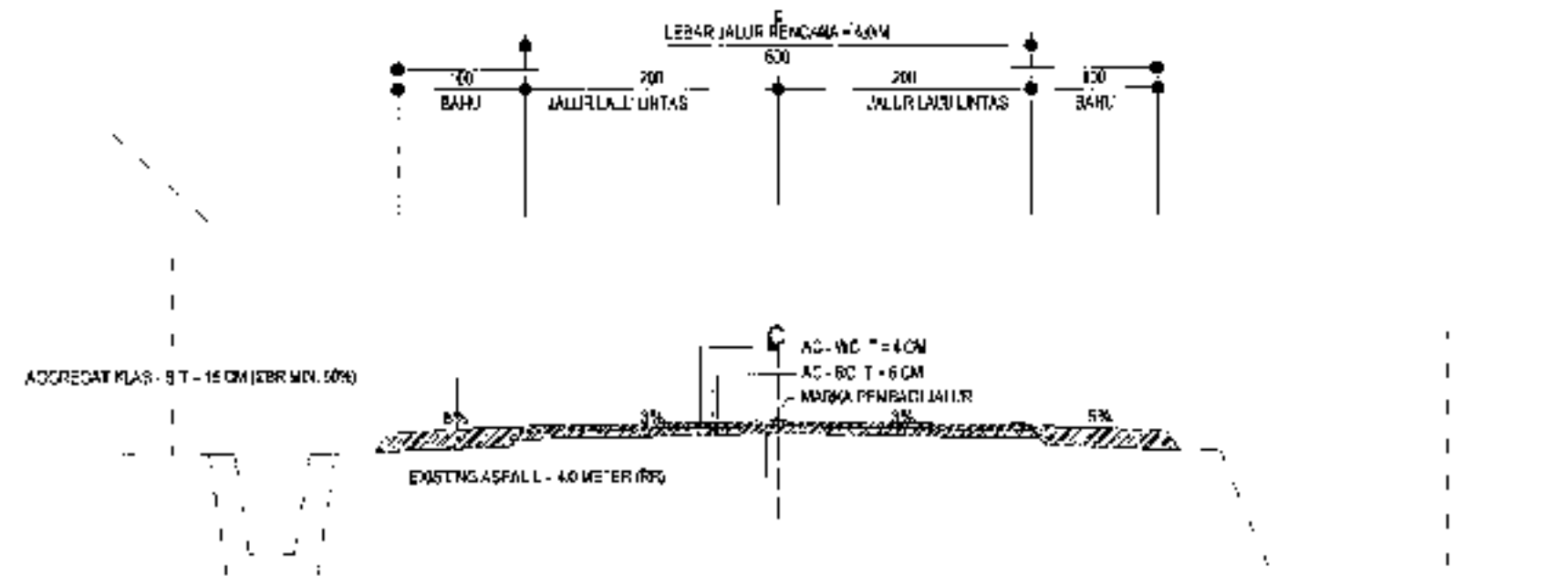
Keterangan :

- | | | | | | |
|-------------------------------|-----------------|------------|---------------|----------------------------|--------------------|
| Gallien Untuk Saluran Samping | AC-WC = 4 cm | Drainase | Jembatan | Perpanjangan Deuker Plat | = Lorong |
| Pasangan Batu Mortar | AC-BC = 6 cm | Bahu Jalan | Plat deuker | Perpanjangan Gorong-gorong | = Lapis Agg Klas A |
| Pasangan Takud Batu Kali | Timbunan Plihan | Trotoar | Gorong-gorong | | |

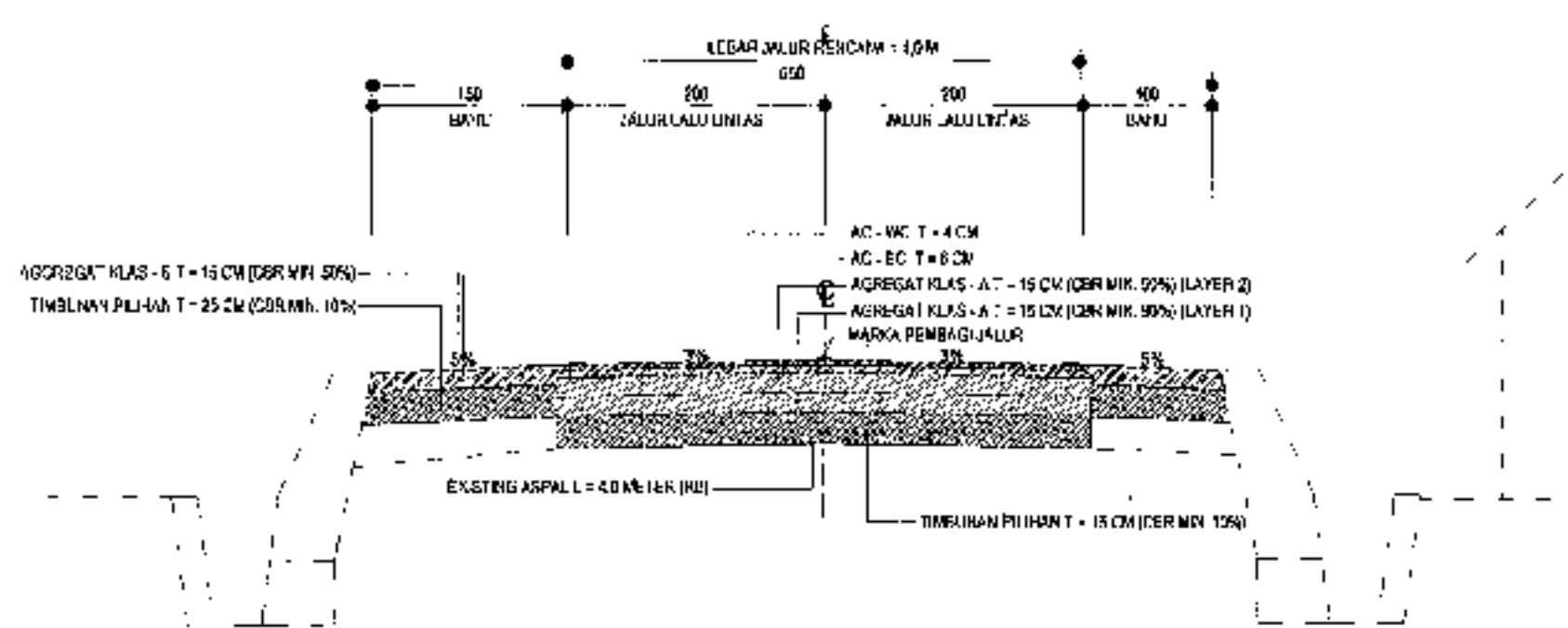




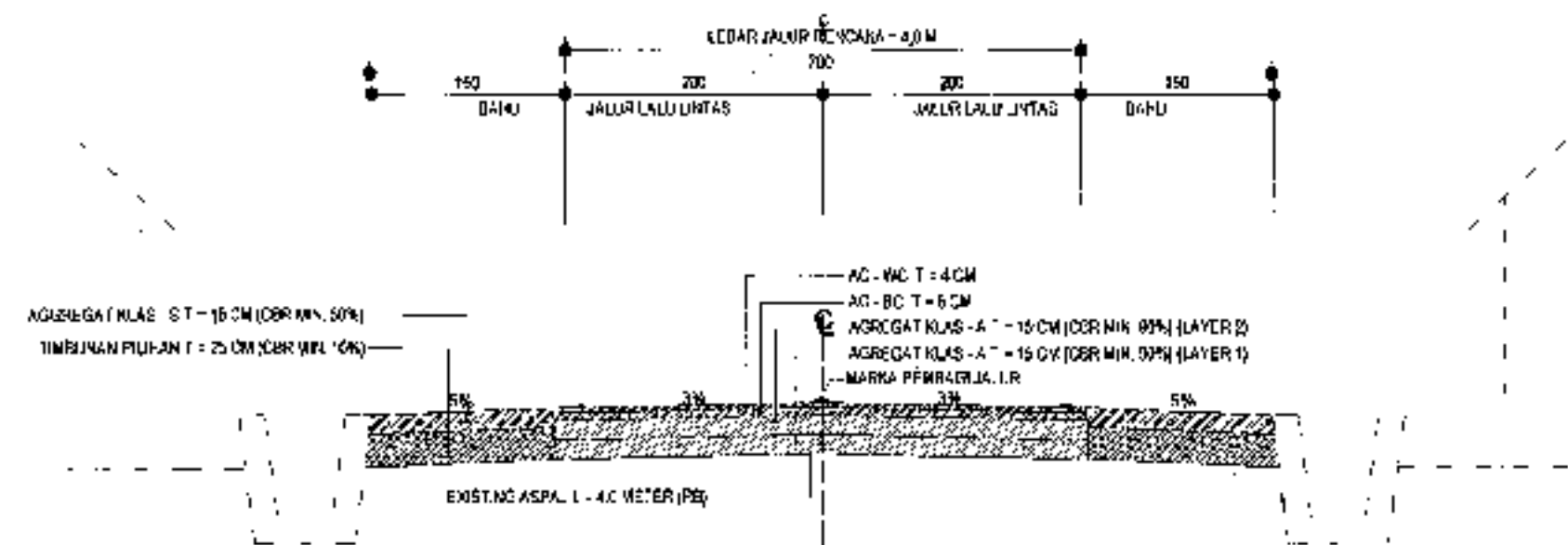
TIPIKAL 1



TIPIKAL 2



TIPIKAL 3



TIPIKAL 4

SITUASI DAN POTONGAN MEMANJANG





PEMERINTAH PROVINSI SULAWESI SELATAN
DINAS PEKERJAAN UMUM DAN TATA RUANG
Jl. A. Pangerang Puradani No. 94, Telp. (0411)441801 - 444441

PEKERJAAN :
PERENCANAAN TEKNIS JALAN
KAB. JENEPONTO DAN
KAB. SINJAI DAN BULUKUMBA
1 PAKET

NO. PAKET	602.2/1073.A/BT/DISPU dan TR
NAMA PAKET	BTS DUMA - TOKOROP, SINJAI - KAJANG, BORO - JENEPONTO
RUAS JALAN	BORO - JENEPONTO SEG. 1
PROV/HAB/KOTA	SULAWESI SELATAN/SINJAI

KONSIULTAN PERENCANA :
DIGAMBAR OLEH :
DIRENCANAI OLEH :

MUTI PRASETIYO, ST
Dyafiter

IR. THAMMUN TERRANG
Team Leader

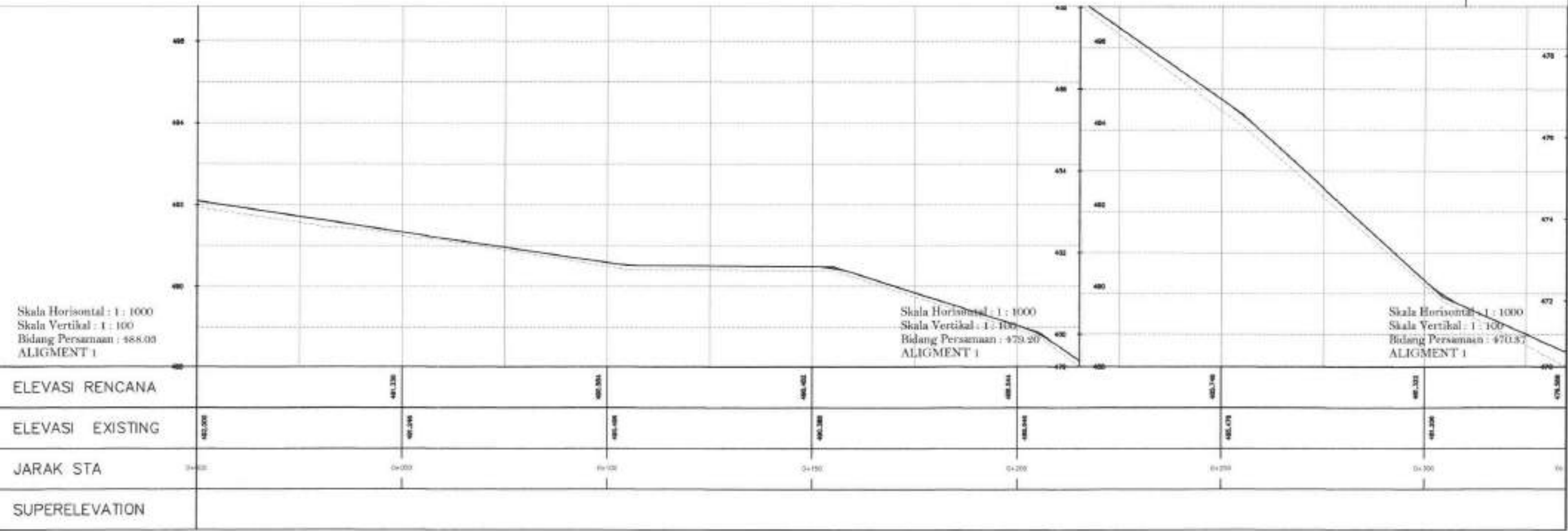
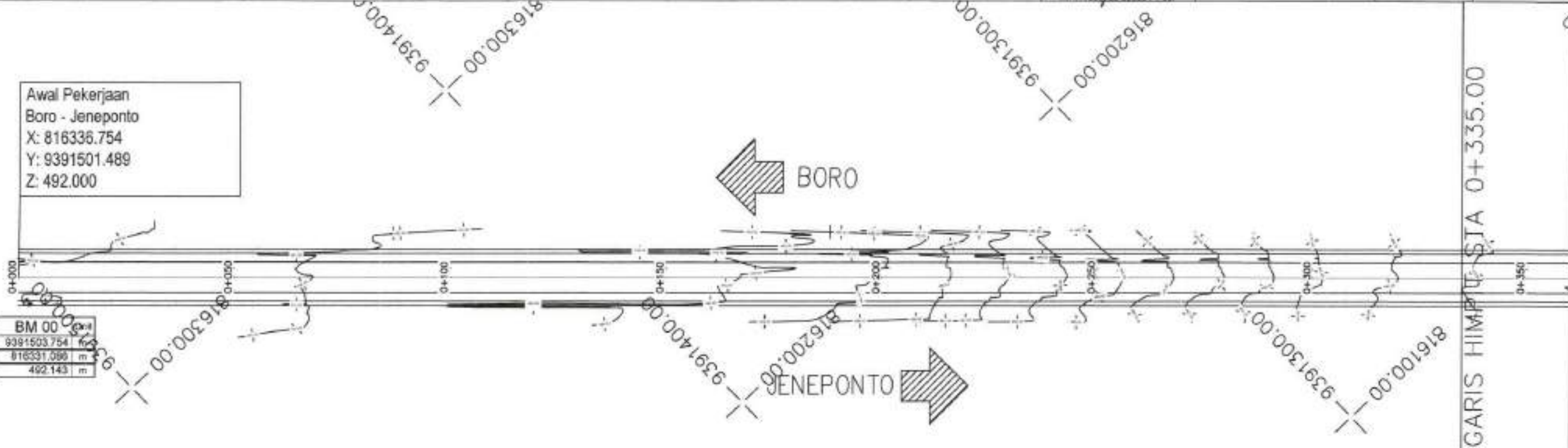
MUSALIM, ST
NIP. 19740228 200701 1 008

DIGITURAI OLEH :
KEPALA BERSIP PERENCANAAN
JALAN DAN JEMBATAN
SUKARLAN BURRO ALLO, ST., MT
NIP. 19830722 200604 1 007

Judul Gambar :	LONG SECTION
No. Lembar	48
Jml. Lembar	171
Skala	

Awal Pekerjaan
Boro - Jeneponto
X: 816336.754
Y: 9391501.489
Z: 492.000

BM 00	9391503.754
	816331.086 m
	492.143 m



Skala Horizontal : 1 : 1000
Skala Vertikal : 1 : 100
Bidang Persamaan : 488.03
ALIGNMENT 1

Skala Horizontal : 1 : 1000
Skala Vertikal : 1 : 100
Bidang Persamaan : 479.20
ALIGNMENT 1

Skala Horizontal : 1 : 1000
Skala Vertikal : 1 : 100
Bidang Persamaan : 470.87
ALIGNMENT 1



PEMERINTAH PROVINSI SULAWESI SELATAN
DINAS PEKERJAAN UMUM DAN TATA RUANG
Jl. A. Panglima Poleng No. 93, Telp. (0411) 241 832 - Makassar 90222

PEKERJAAN :
PERENCANAAN TEKNIS JALAN
KAB. JENEPONTO DAN
KAB. SINJAI DAN BULUKUMBA
1 PAKET

NO. PAKET : 602.2/1073.A/BT/DISPU dan TR
NAMA PAKET : BKS DONA - FORDONG, SIRJAI - RAJANG, BORO - JENEPONTO
RUAS JALAN : BORO - JENEPONTO SEG. 1
PROV/KAB/KOTA : SULAWESI SELATAN/SINJAI

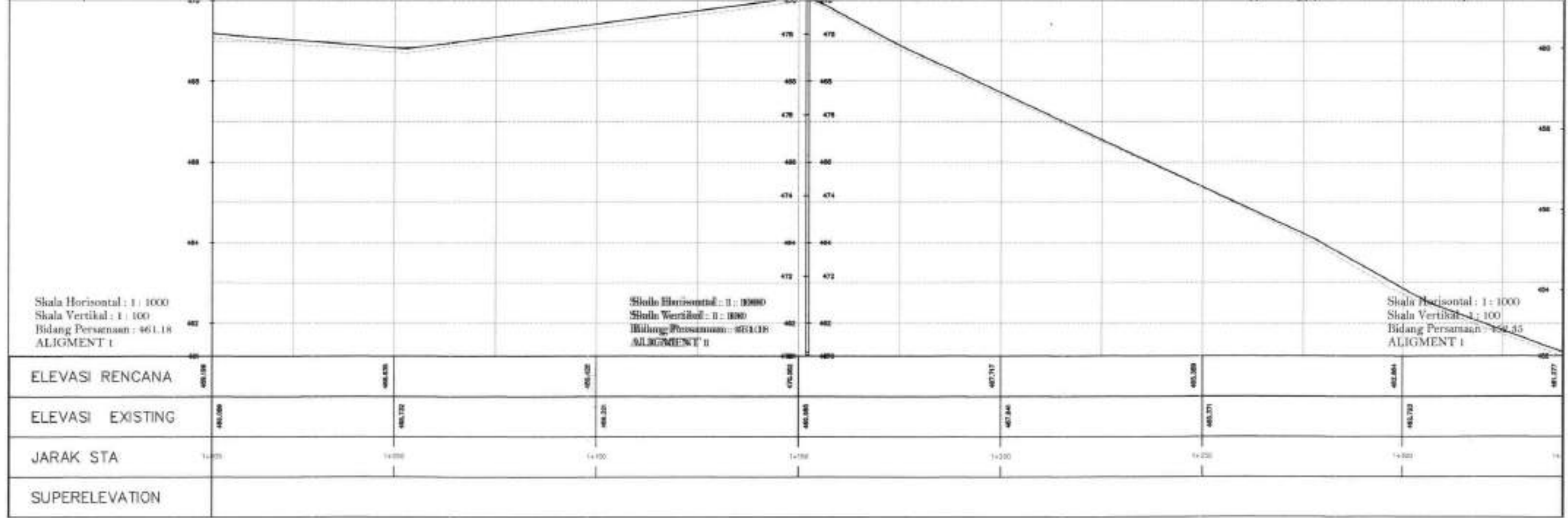
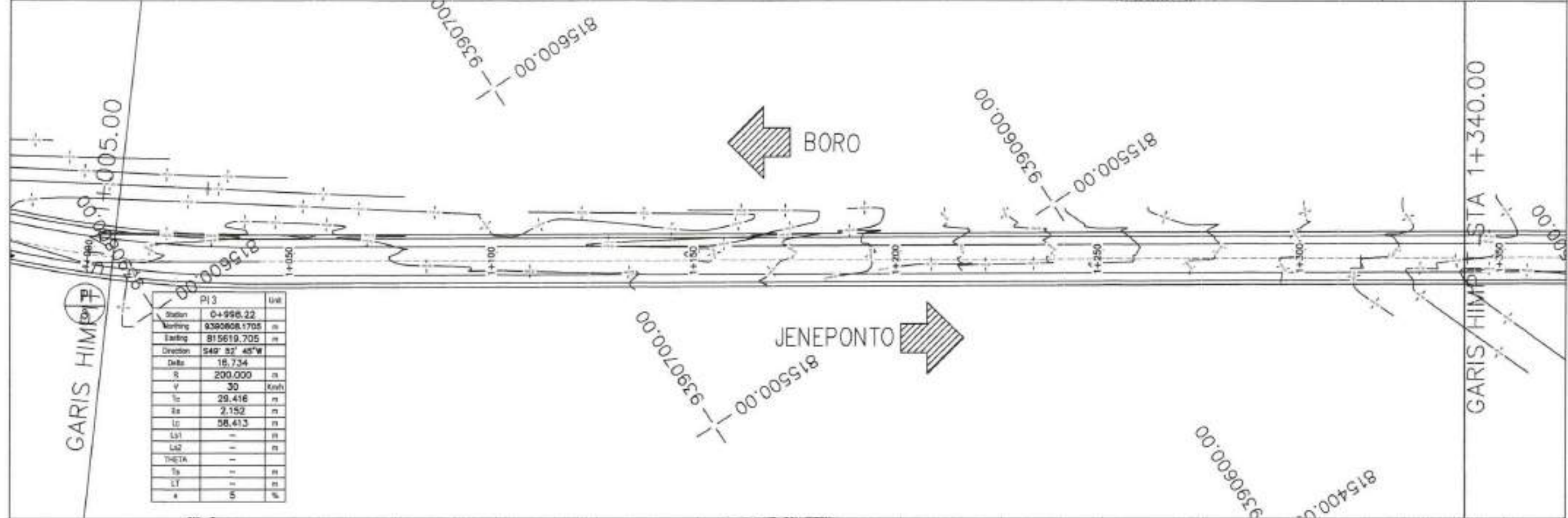
KONSULTAN PERENCANA :
DIGAMBAR OLEH :
DIREKSI/REVISI OLEH :
MONT. FOTOKOP. ST.
Drafter

DIPERIKSA OLEH :
DIREKSI/REVISI OLEH :
MARSALIM, ST.
NIP. 19740228 200701 1 000
T. Guru Leader

DIPERIKSA OLEH :
DIREKSI/REVISI OLEH :
SUKARLAN BIRRO ALLO, ST., MT
NIP. 19830922 200604 1 007

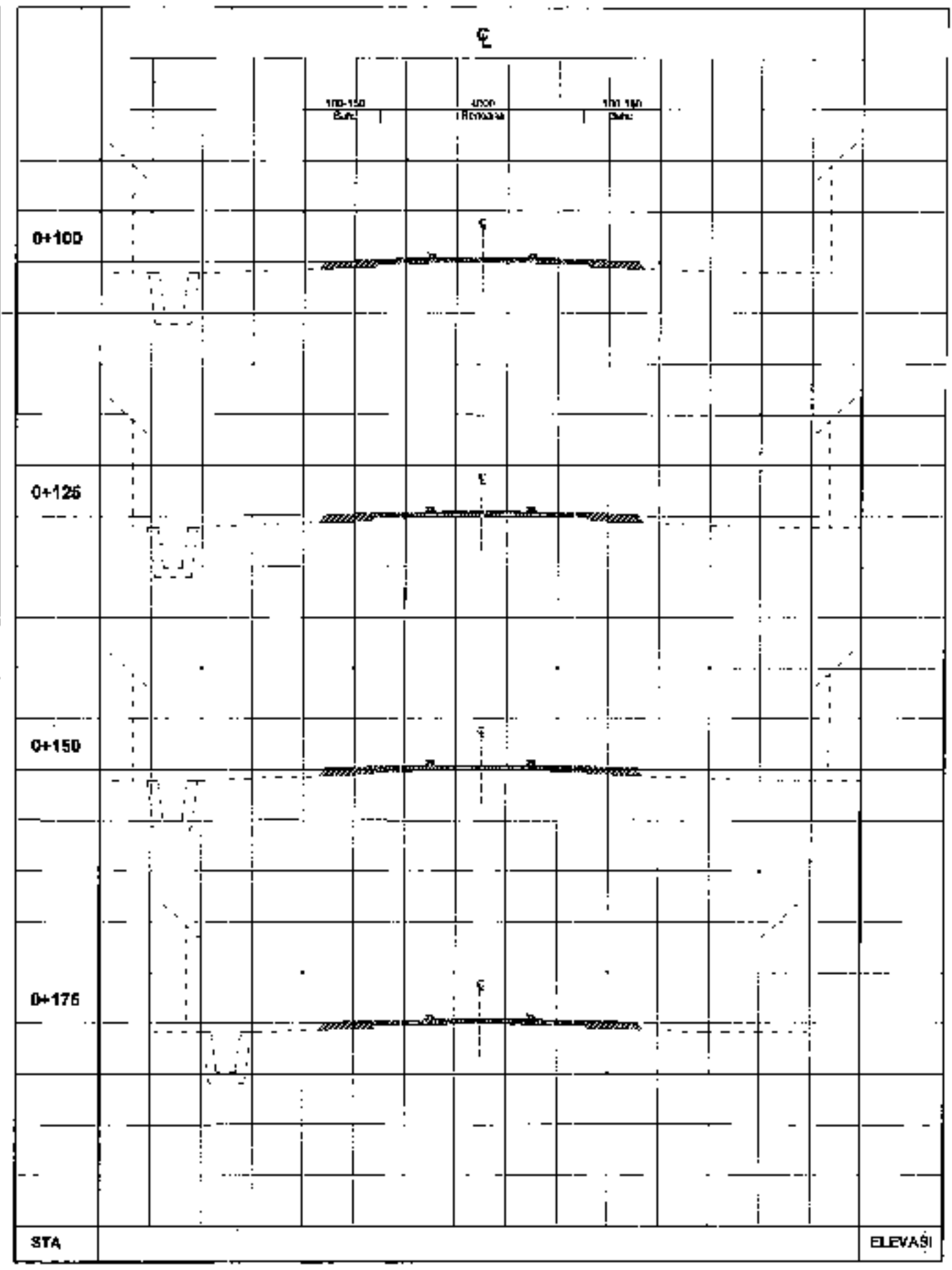
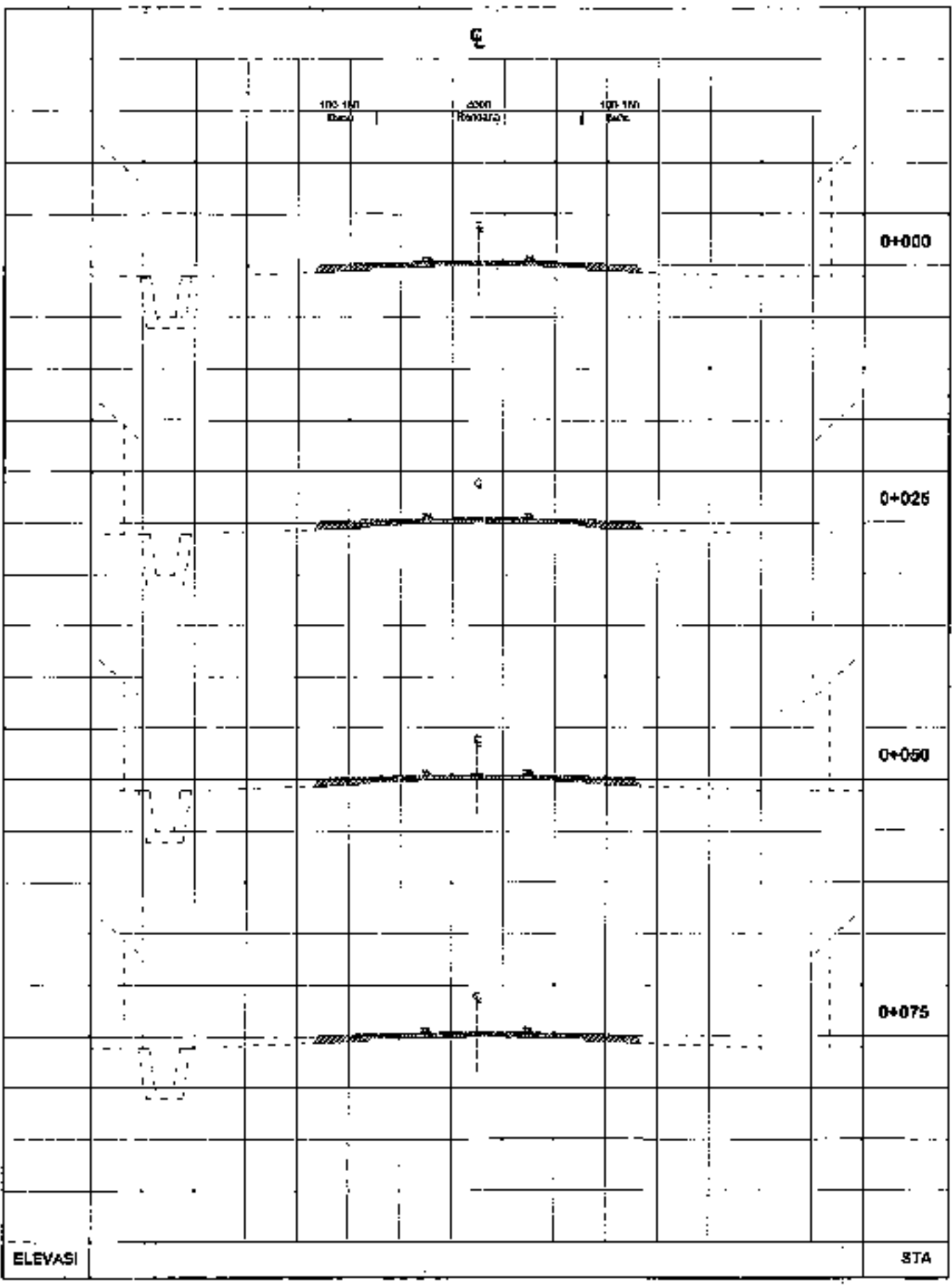
Judul Gambar :
LONG SECTION

No. Lembar	51
Jml. Lembar	171
Skala	



POTONGAN MELINTANG JALAN







PEMERINTAH PROPINSI SULAWESI SELATAN
 DINAS PEKERJAAN UMUM DAN TATA RUANG
 KEGIATAN PEMBANGUNAN KONSTRUKSI PRASARANA
 PERENCANAAN DAN PERKAWASAN TUGAS JALAN DAN JEMBATAN
 Jl. & Feringin Palopo No. 80 Nomor 90222 Telp. (0411)442500

PROJEK: PEMBANGUNAN TANGKULAN
 BUKIT BORDO - JENEPONTO
 KABUPATEN JENEPONTO

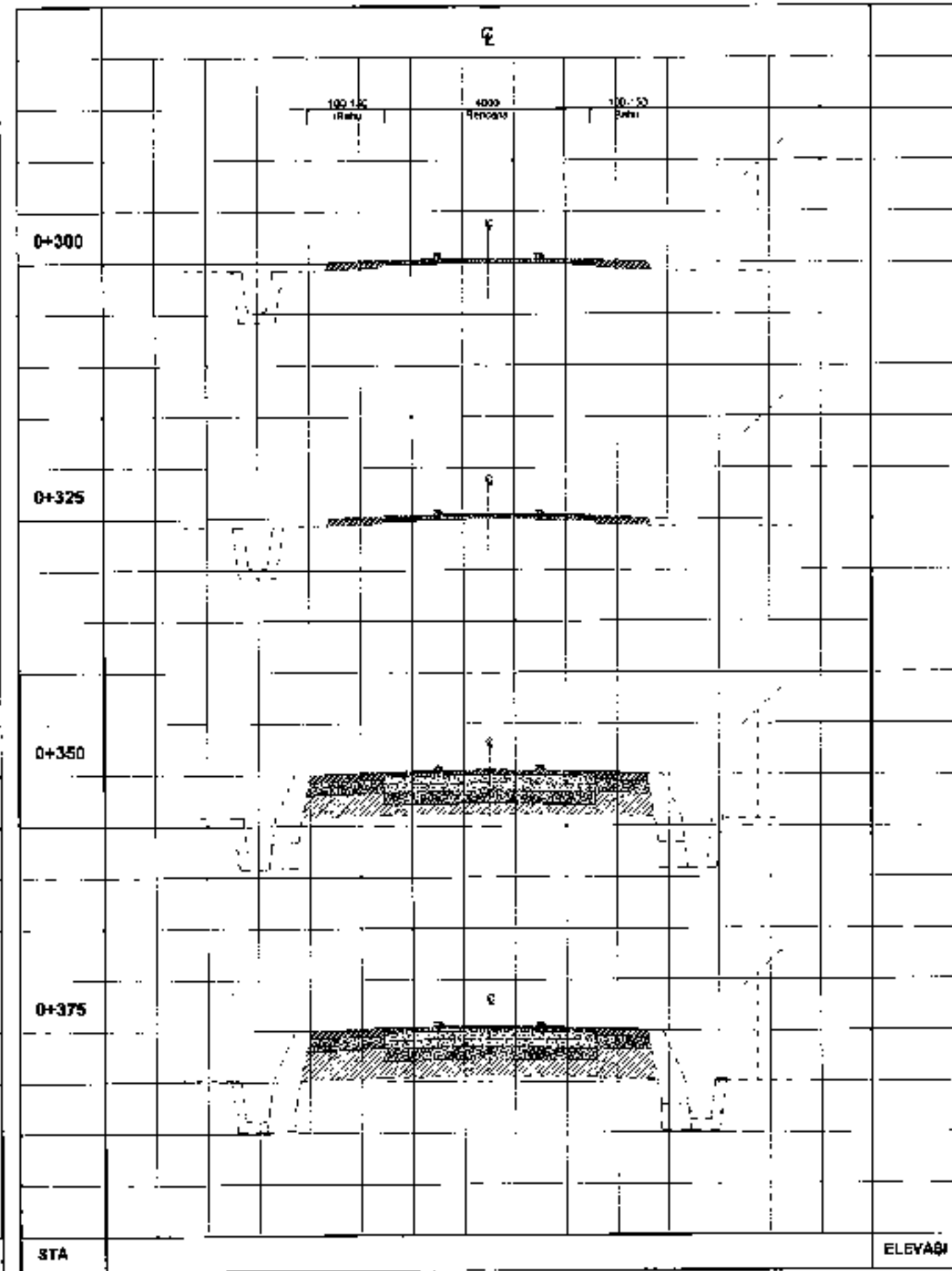
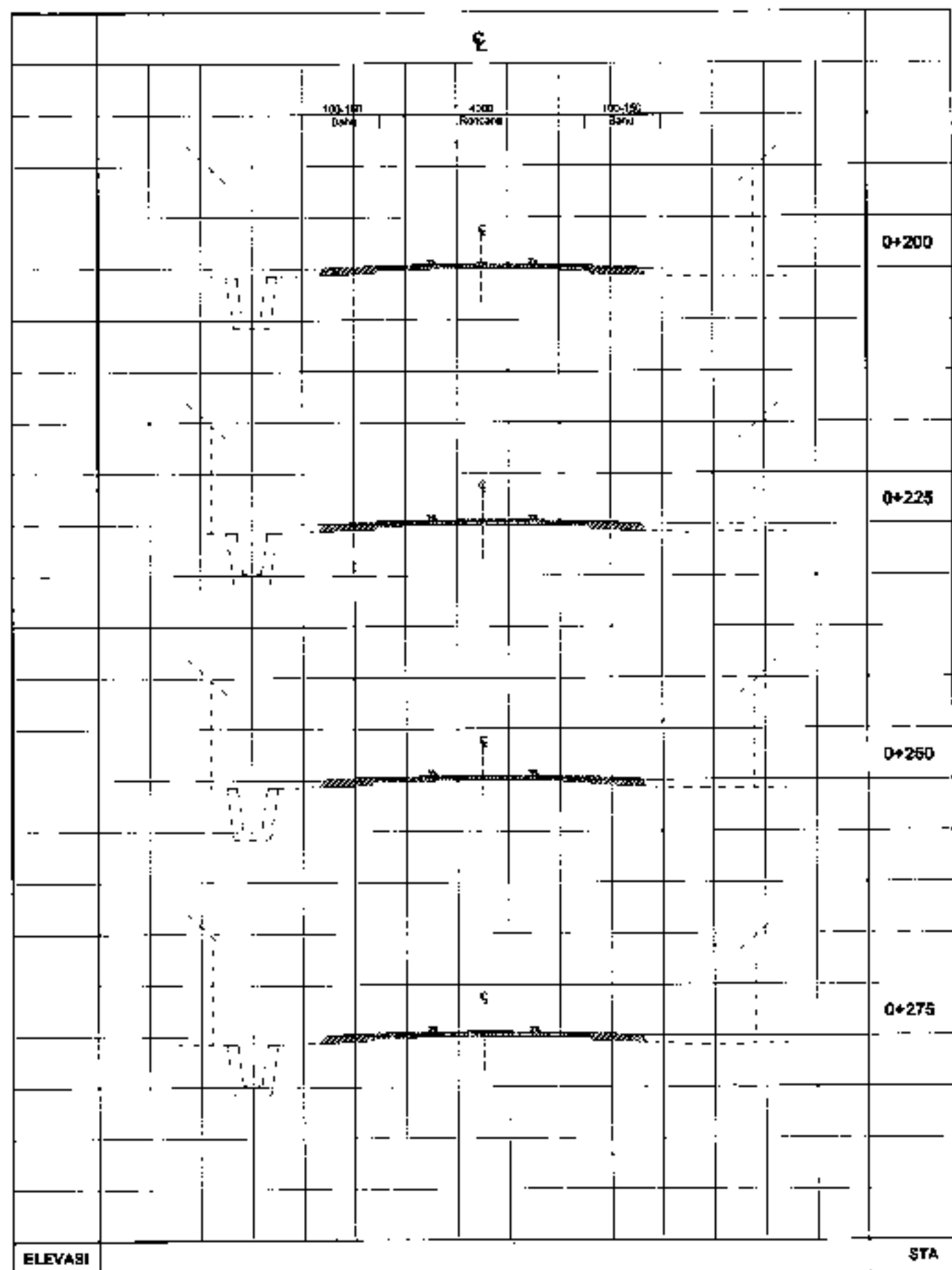
No. RAB: -
 Nomor 100:
 Nama RAB: BORDO - JENEPONTO
 Provinsi: SULAWESI SELATAN

Desain: -
 Gambar: -
 No. Dokumen: -
 No. Revisi: -

Disetujui Oleh:
 Kepala Dinas Pekerjaan Umum dan Tata Ruang
 (Signature)
 Tanggal: -

Judul Gambar: POTONGAN MELINTANG

No. Gambar: -
 Jy/Lawhar:
 Skala H - 1 : 1000 V - 1 : 100





PEMERINTAH PROPINSI SULAWESI SELATAN
DINAS PEKERJAAN UMUM DAN TATA RUANG
 KEKANTORAN PENERANGAN KHUSUS PERENCANAAN
 PENYUSUNAN DAN PENGANTARAN TEKNIK JALAN DAN JERAMPAK
 J.L.A. Peta-peta dan Perencanaan No. 90/MS/2002/2022 Telp. (0411) 428500

PEKERJAAN :
 PERENCANAAN TEKNIS SALAH
 SALAH SORO - JENEPONTO
 KABUPATEN JENEPONTO

No. Paket :
Waktu Ura :
Nama Rasio :
Prinsip :

NO.11 - JENEPONTO
 SALAH SORO RELAJAN

Direksi/Dit

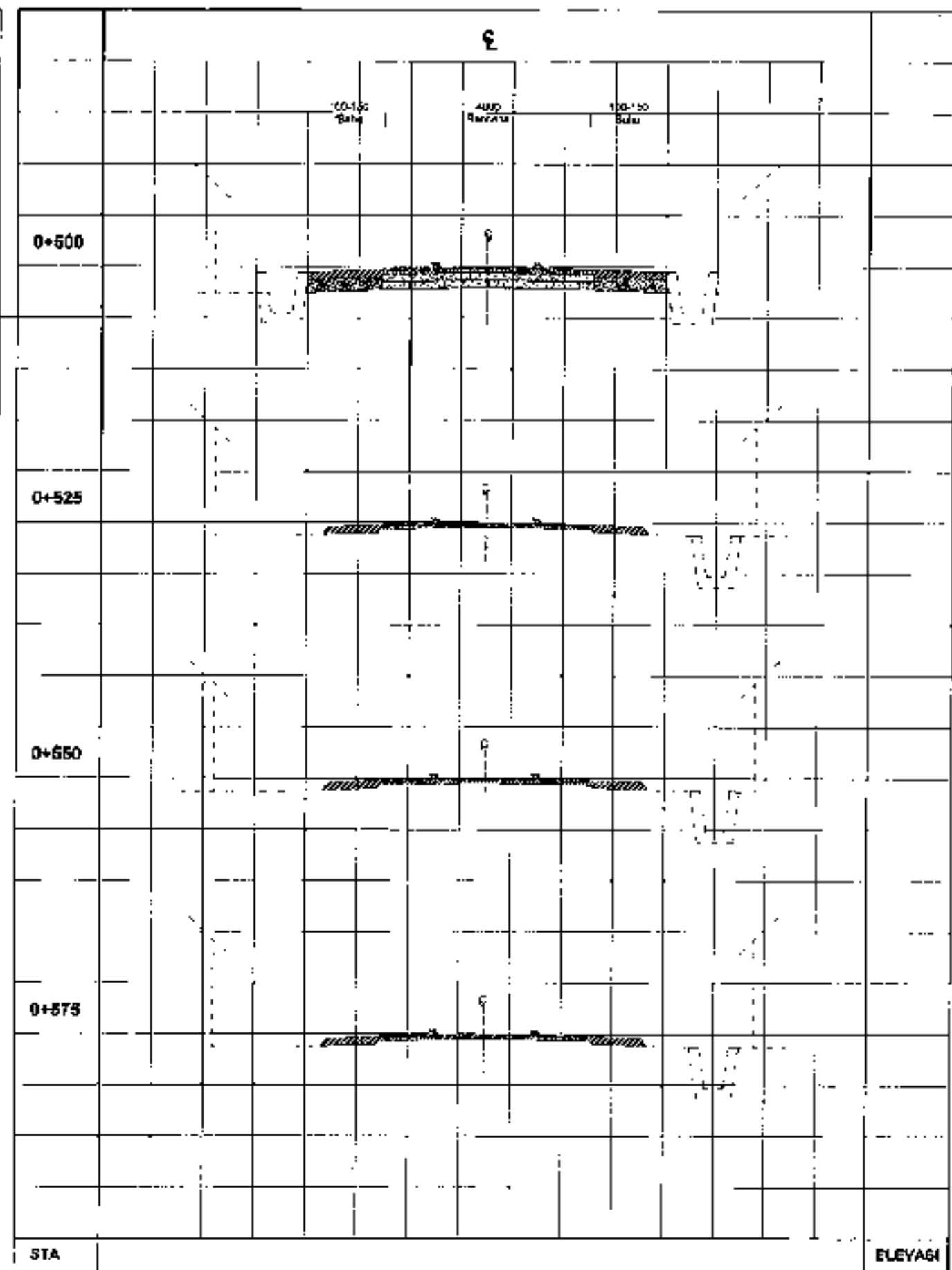
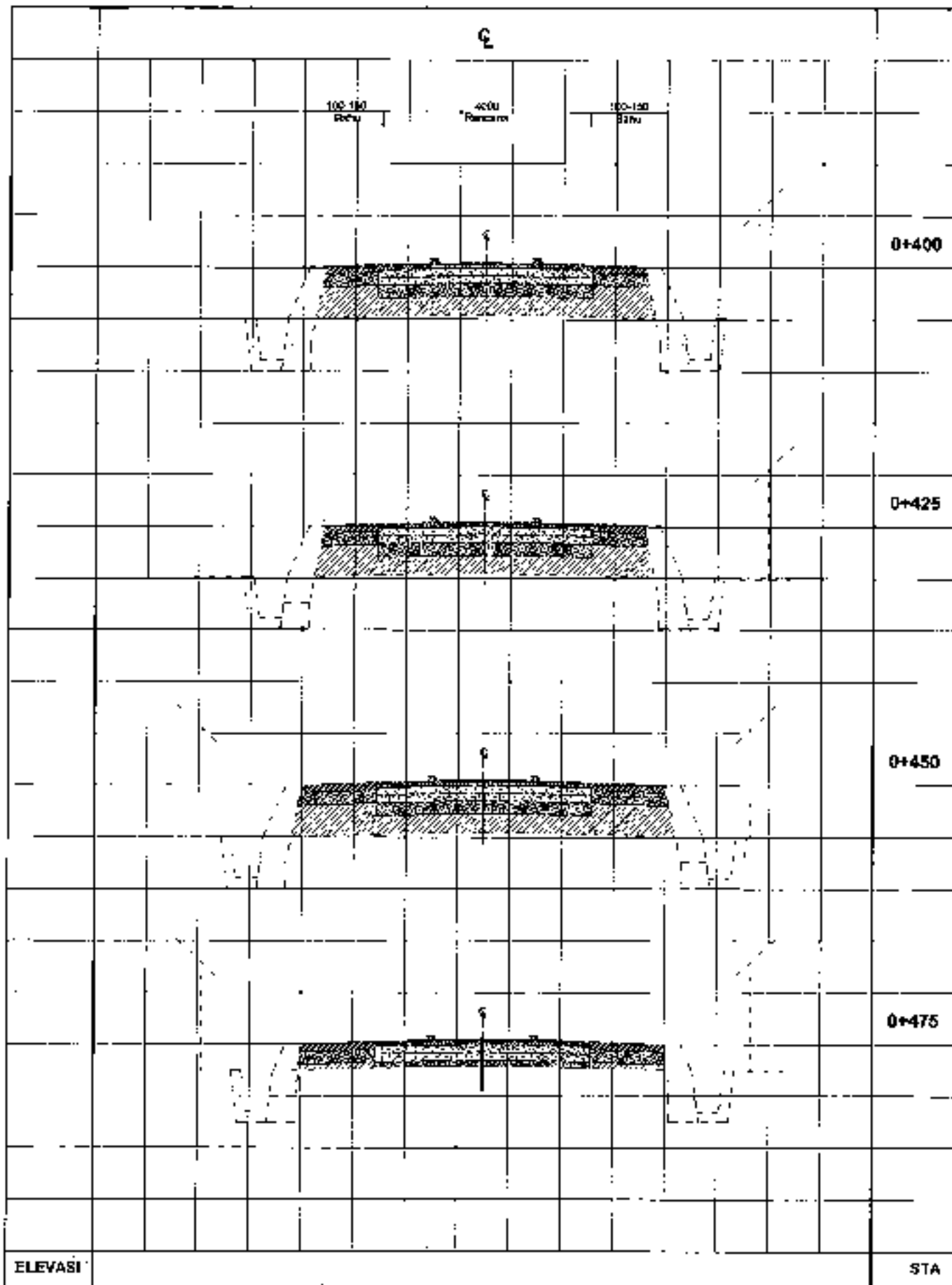
 No. 11/0028/2002/120

**Perencanaan dan
 Kertas Kerja**

 Jember, 15/05/2002, No. 11/0028/2002/120

Judul Gambar :
 POTONGAN MELINTANG

No. Gambar :
Jumlah Lembar :
 Skala 1:1 1000 V-1-100





PEMERINTAH PROPINSI SULAWESI SELATAN
 DINAS PEKERJAAN UMUM DAN TATA RUANG
 KEGIATAN PEMBERAYAKAN KONSEP DAN RENCANA
 PERENCANAAN DAN PENGELOMPOKAN TRUKS, JALAN DAN PERBATAN
 J. A. Pangeran Petasan, No. 90 Makassar 90222, Telp. (0411) 483325

PROYEKSI :
 PERENCANAAN PERANGKALAN
 SUNGAI BONG - JEMBRONO
 KABUPATEN JEMBRONO

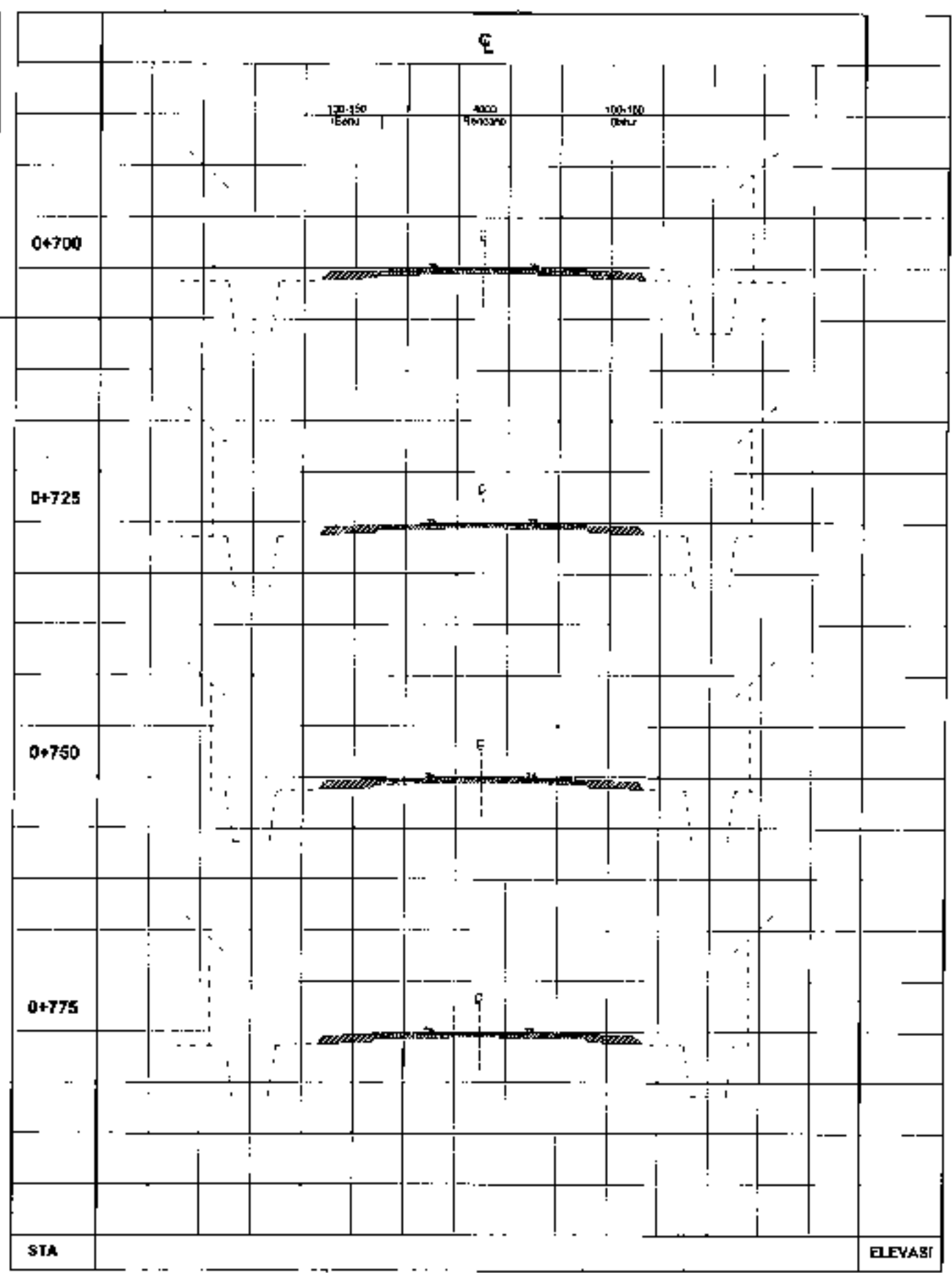
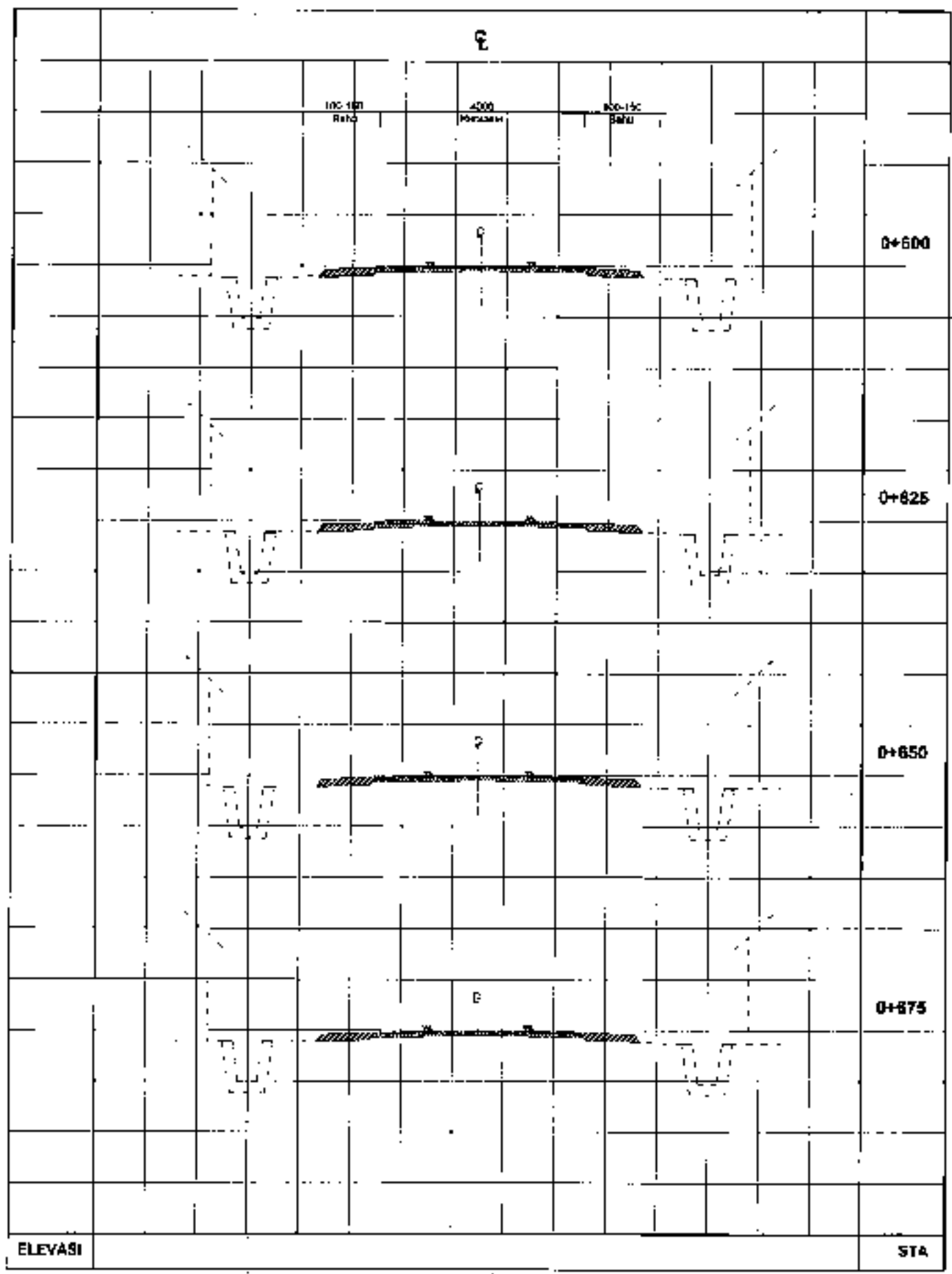
No. Paket :
 Nama Lembar :
 Nama Raks : RUPD - JEMBRONO
 Provinsi : SULAWESI SELATAN

Disusun oleh :
 Nama :
 No. :
 NIP. :

Disetujui oleh :
 Nama :
 No. :
 NIP. :

Judul Gambar :
 POTONGAN MELINTANG

No. Gambar :
 JEMBRONO
 Skala H = 1 : 1000 V = 1 : 500





PEMERINTAH PROPINSI SULAWESI SELATAN
 DINAS PEKERJAAN UMUM DAN TATA RUANG
 KEGIATAN PENGEMBANGAN KAWASAN PERA-REKONSTRUKSI
 PERENCANAAN DAN PENGGUNAAN LURUS JALAN DAN JEMBATAN
 J.L.A. Pangasinan Palopo No. 92 Makassar 90222 Telp: (0411) 448308

PEKERJAAN
 PERENCANAAN LURUS B. JALAN
 RUAS BORO - JEMBRONG
 KABUPATEN JENEPONTA

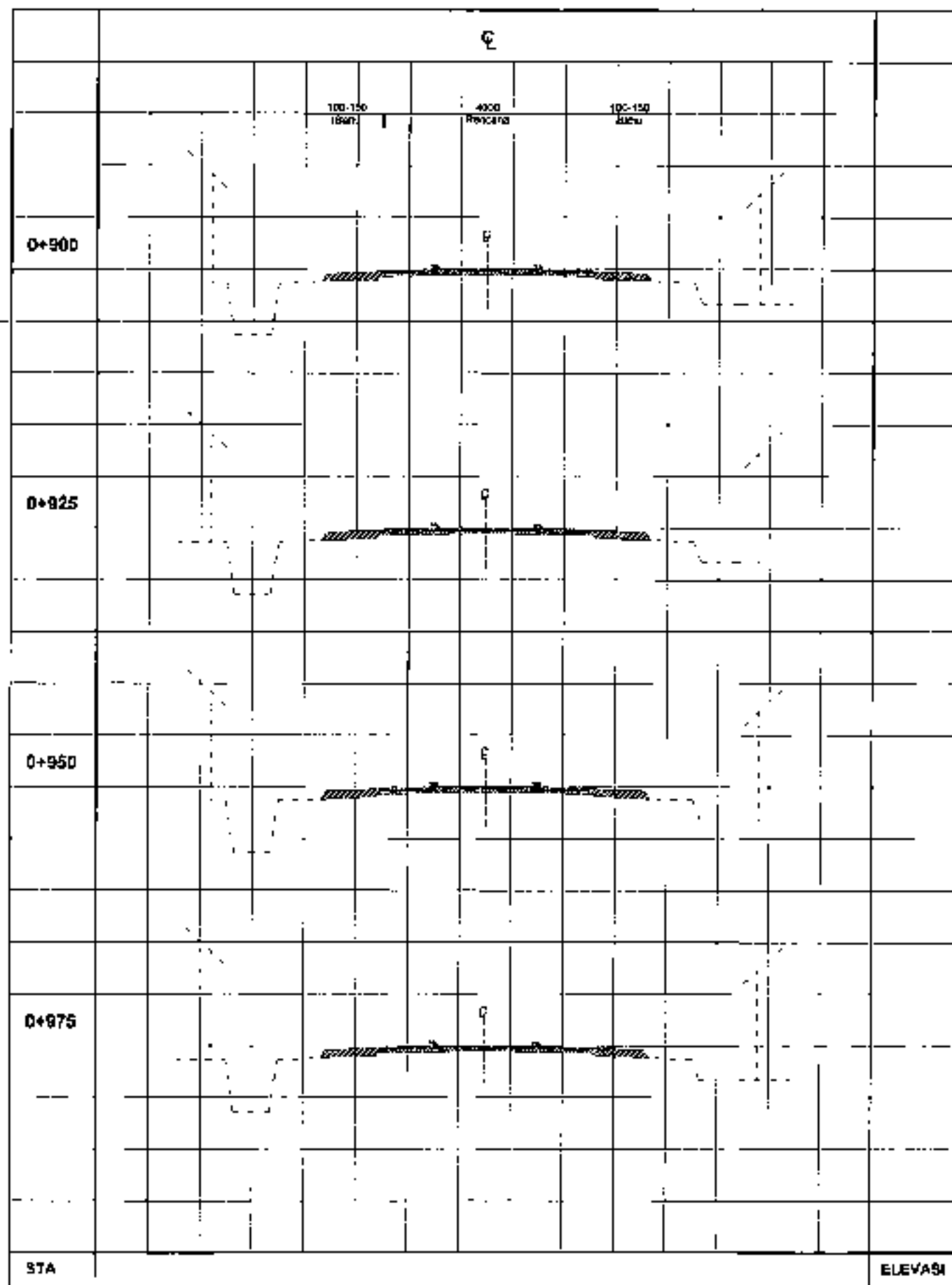
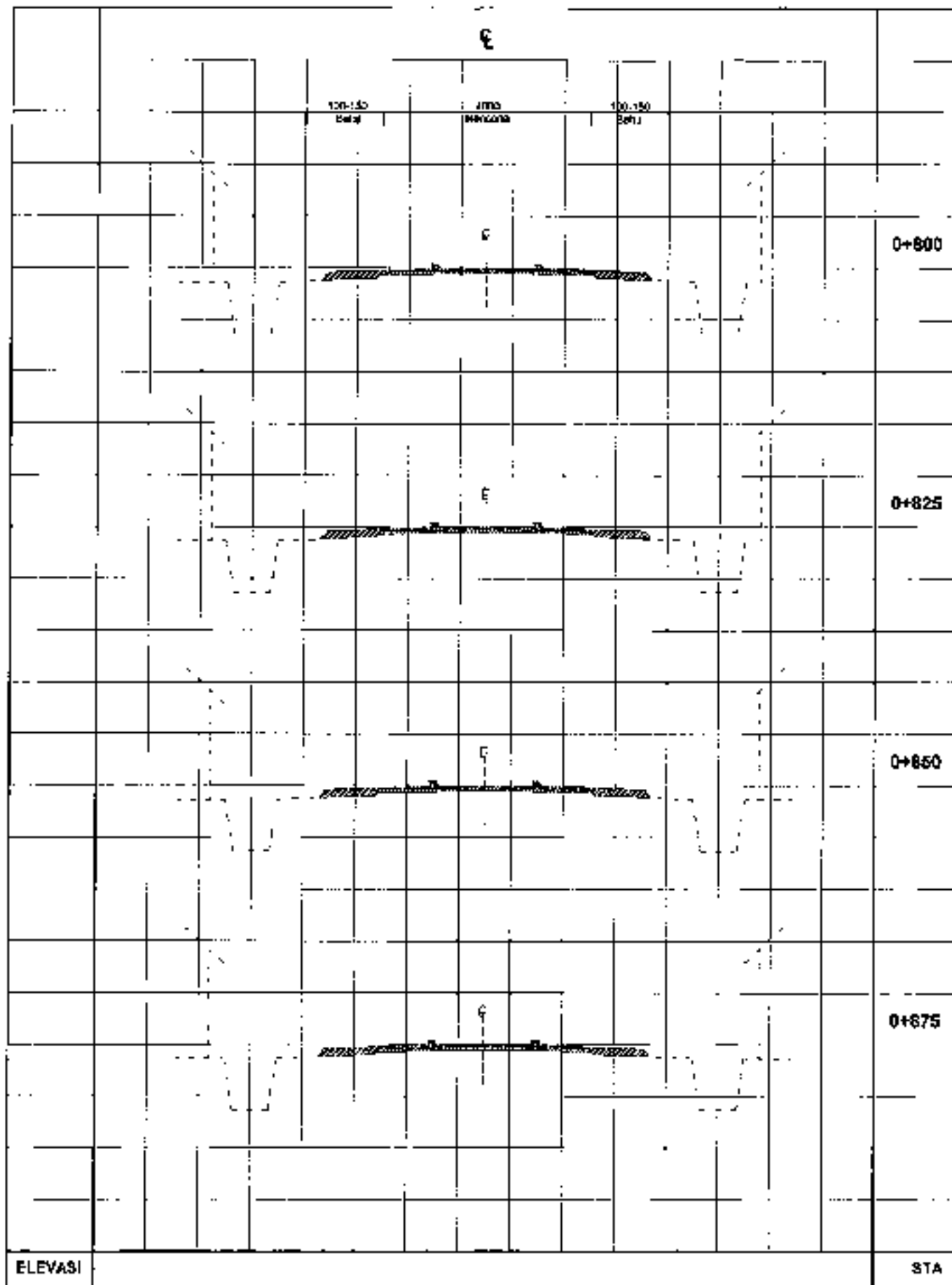
No. Rambu
 Nomor LNK
 Nama Rambu
 Rambu
 BORO - JEMBRONG
 SULAWESI SELATAN

Desain
 [Signature]
 [Signature]
 [Signature]

Verifikasi
 [Signature]
 [Signature]
 [Signature]

Judul Gambar
 POTONGAN MELINTANG

No. Lembar
 Lembar
 Skala H = 1:1000 V = 1:100





PEMERINTAH PROPINSI SULAWESI SELATAN
DINAS PEKERJAAN UMUM DAN TATA RUANG
 KEGIATAN PEMBANGUNAN KONSEP, PERANCANGAN,
 PERENCANAAN DAN PENGAWASAN TEMBUS JALAN DAN LEMBATAN
 JLA, Program Pedalar, No. 90 Rute/447/2022 Telp (0411) 445309

PEKERJAAN :
 PEMBANGUNAN TEMBUS JALAN
 RUMAH BORO - JOMBONGTO
 KABUPATEN JENEPONTO

No. Paket :
 Nomor :
 Nama Paket : BORO - JOMBONGTO
 Provinsi : SULAWESI SELATAN

Disusun oleh :

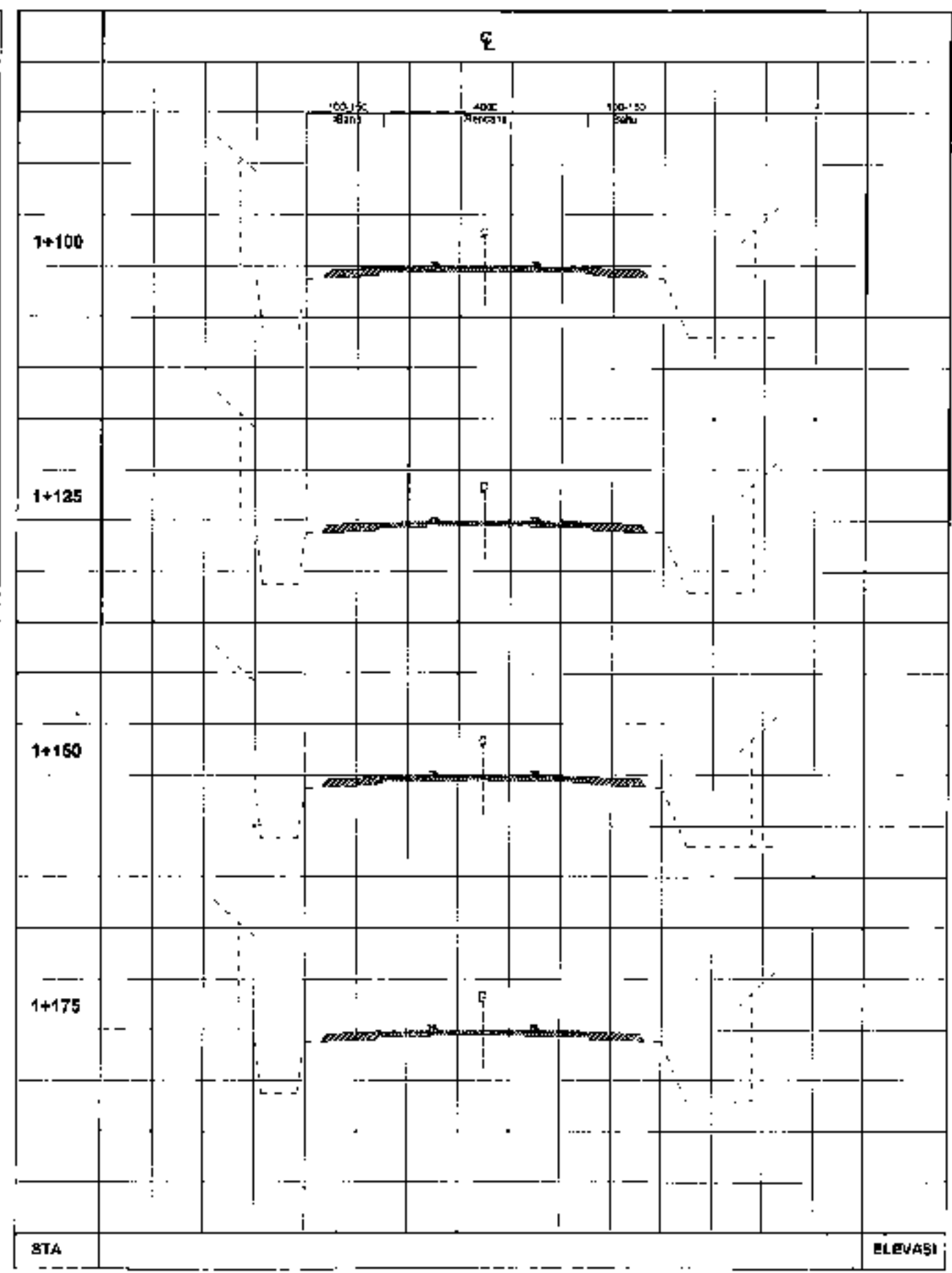
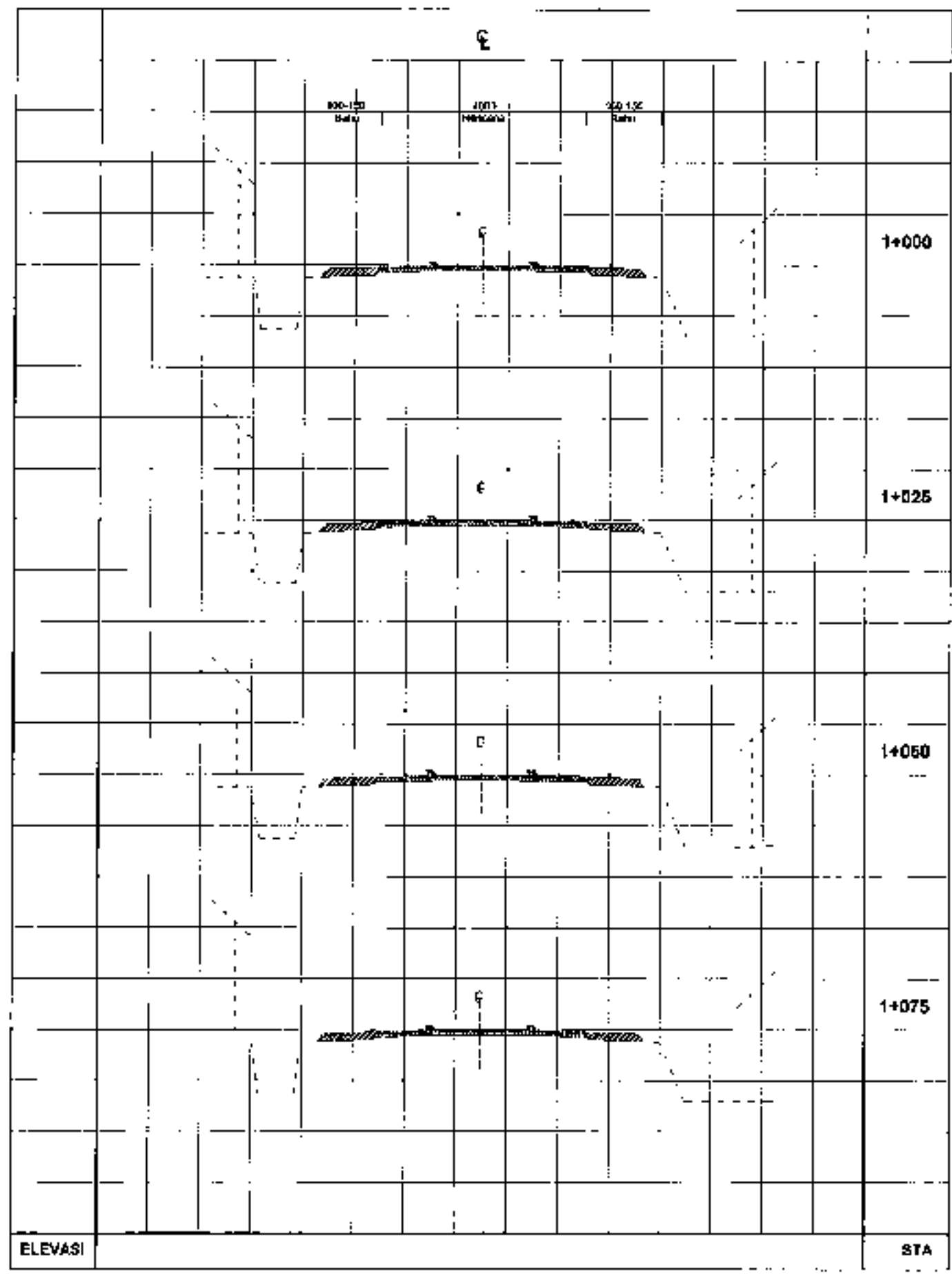
 Nama :
 No. Induk : 2015-1-38

Uji/Disetujui Oleh :

 Nama :
 No. Induk : 2015-1-38

Judul Gambar :
 POTONGAN MELINTANG

No. Gambar :
 Jml Lembar :
 Skala H x V : 1 : 100 x 1 : 100



ELEVASI

STA

STA

ELEVASI



PEMERINTAH PROPINSI SULAWESI SELATAN
 DINAS PEKERJAAN UMUM DAN TATA RUANG
 KEGIATAN PENGEMBANGAN, KONSEP PERENCANAAN,
 PENYUSUNAN DAN PENYAYAPAN TEKNIK JALAN DAN JEMBATAN
 J.L.A. Pangaribuan, Palwani No. 90 Makassar 90222 Telp (0411) 448800

PEKERJAAN
 PEREKONSTRUKSI TEKNIS JALAN
 RUMAH BONDU - JEMBRONG
 KABUPATEN JEMBRONG

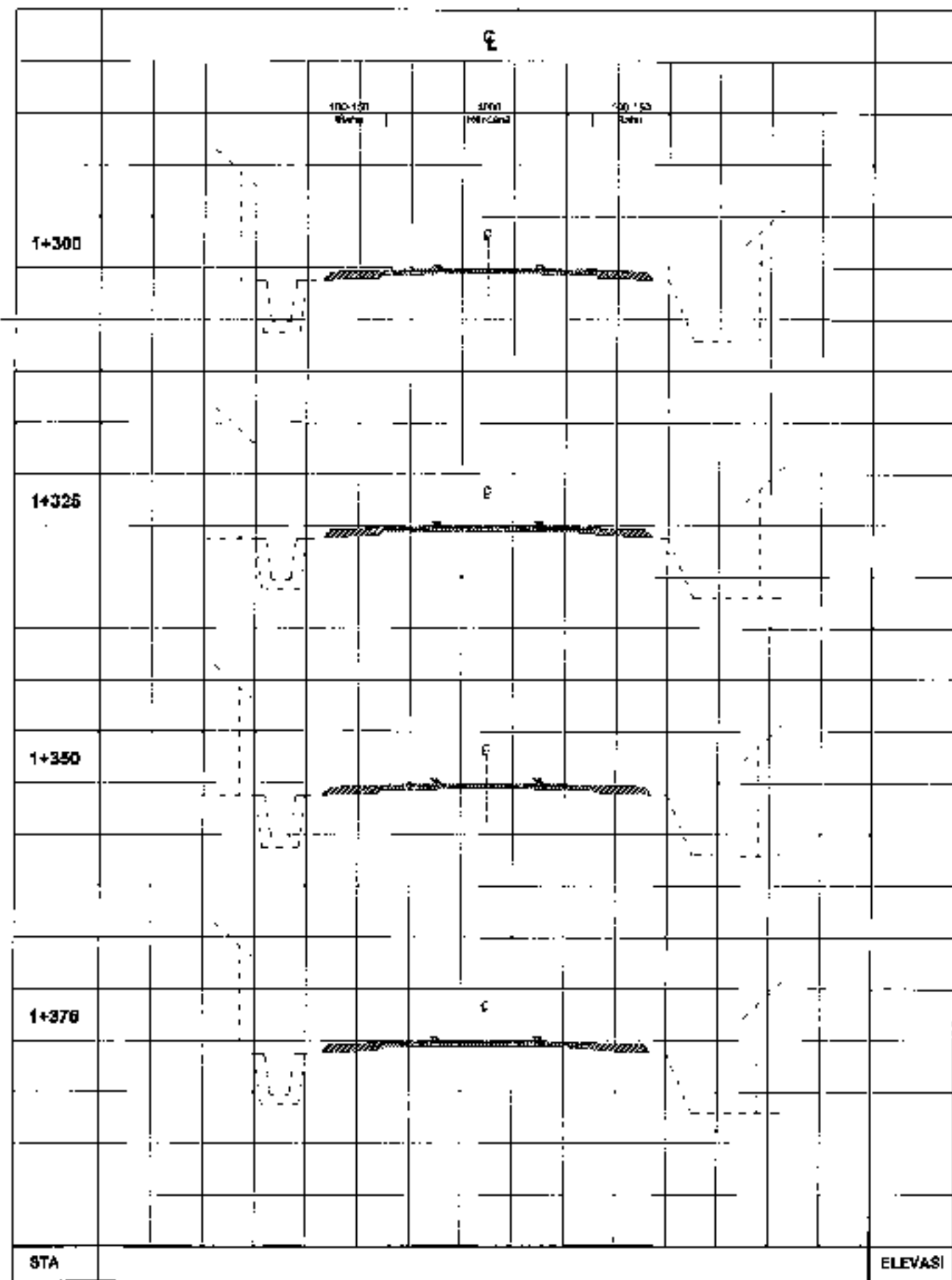
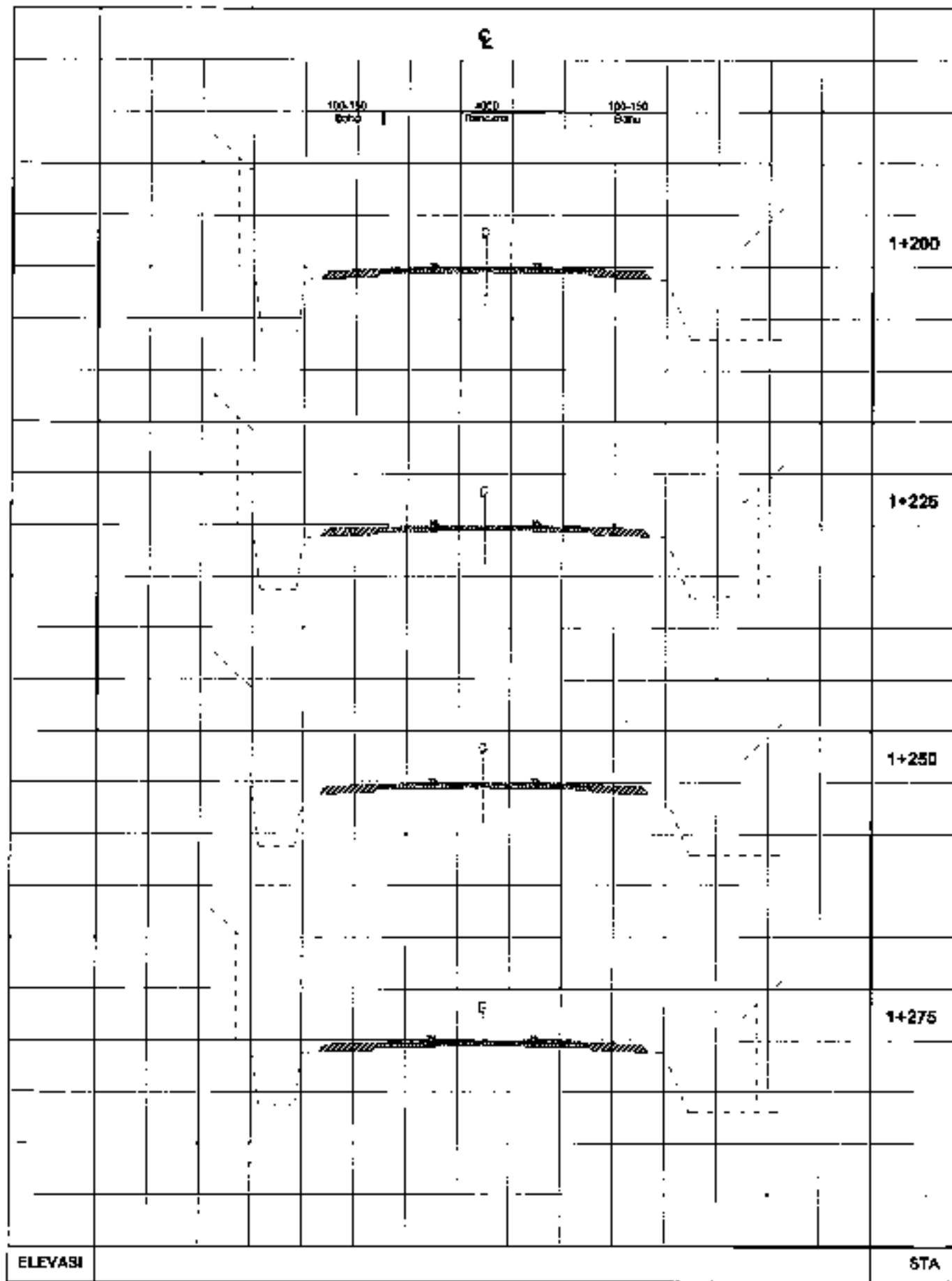
No. Paket
 Nomor Lot
 Nama Road
 Formasi

Direktur
 Kepala
 Kepala

Direktur
 Kepala
 Kepala

Jenis Gambar
 POTONGAN MELINTANG

No. Gambar
 Jilid Gambar
 0410 H R 1: 100 V - 1.100





PEMERINTAH PROPINSI SULAWESI SELATAN
 DINAS PEKERJAAN UMUM DAN TATA RUANG
 KEGIATAN PENGEMBANGAN KONSEP RRA-REKONSTRUKSI
 PERENCANAAN DAN PEKERJAAN TERKAIT JALAN DAN LEMBATAN
 J.L.A. Peraturan Pemerintah No. 03 MURAHAN 20227 EMB (011)445302

PEKERJAAN
 PERENCANAAN TERANG JALAN
 PLAS BOSSO - JENDOPONTO
 KABUPATEN JENDOPONTO

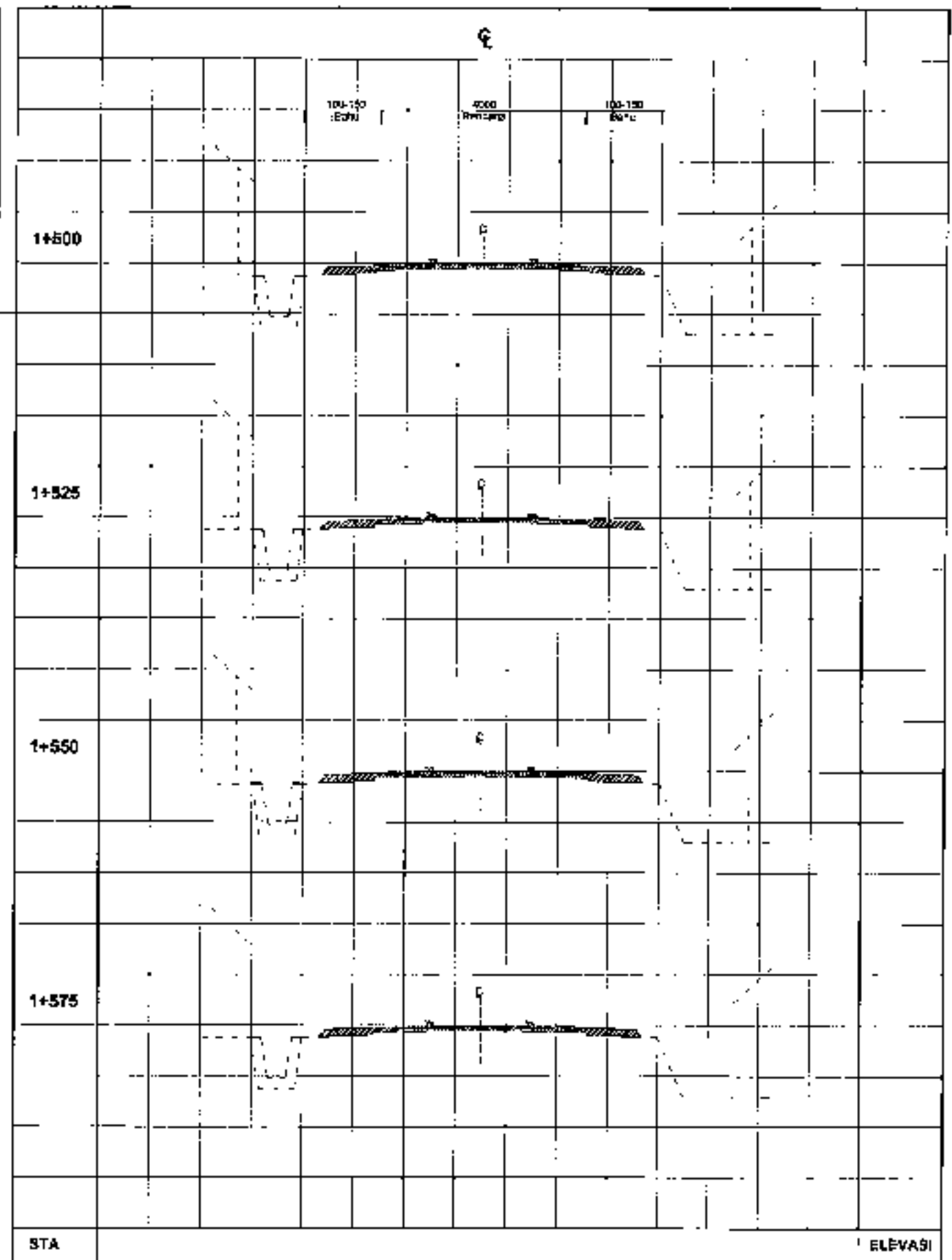
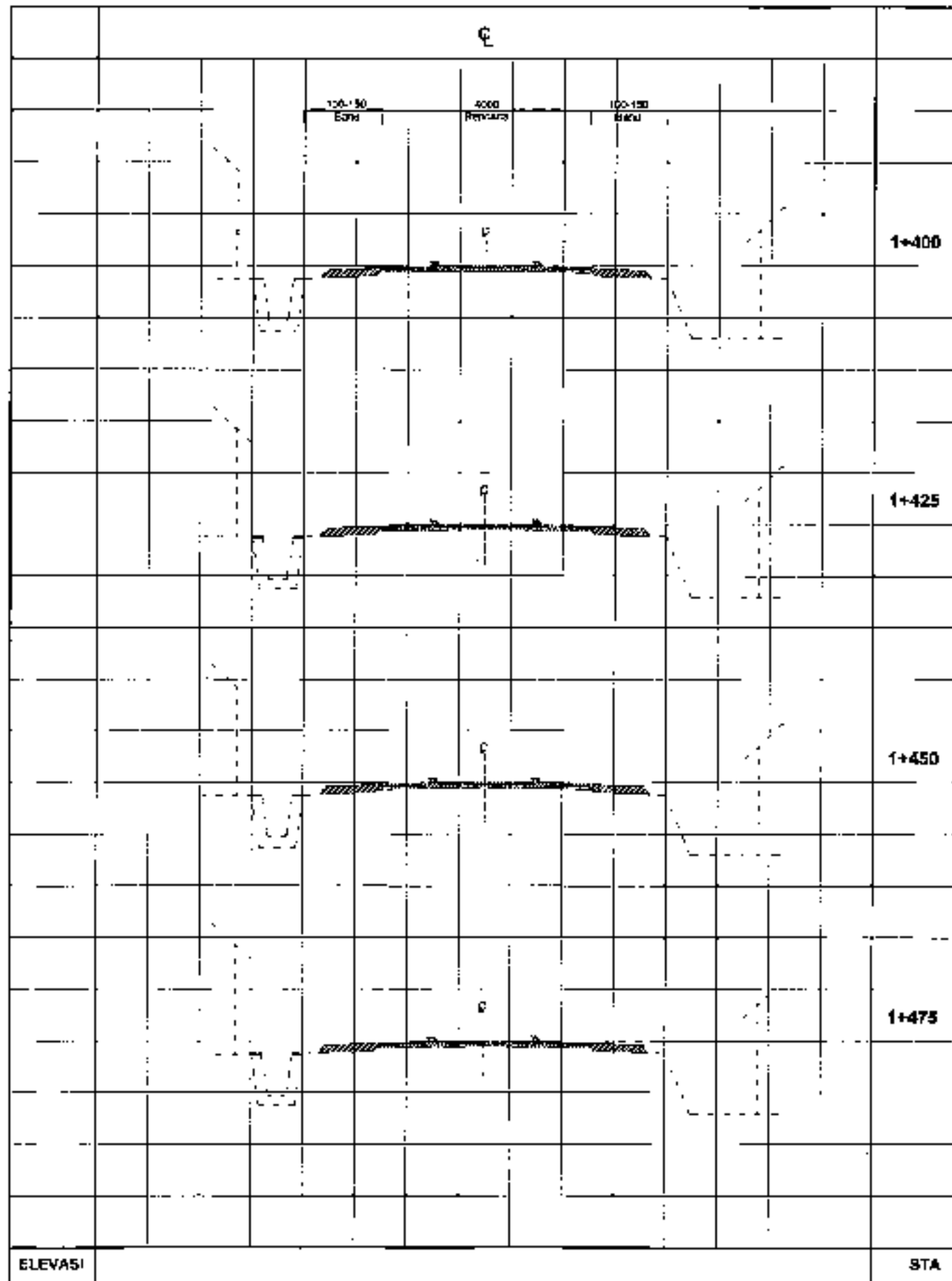
No. Paket :
 Nama Link :
 Nama RAB : RAB 01 - JENDOPONTO
 Provinsi : SULAWESI SELATAN

OGATON LUK
 No. 17/2023/2023/102

OGATON LUK
 Kepala Seksi Teknik dan Perencanaan
 No. 17/2023/2023/102

Judul Gambar :
 POTONGAN MELINEAR

No. Gambar :
 JPL/Link/1 :
 Skala : K=1:500 U=1:100





PEMERINTAH PROPINSI SULAWESI SELATAN
 DINAS PEKERJAAN UMUM DAN TATA RUANG
 KEGIATAN PEMBANGUNAN KAWASAN PRA-RENCANA
 PERENCANAAN DAN PELAYANAN TENAGA JALAN DAN EKIBATAN
 J.L.A. Pangeran Patimura No. 20 Makassar 90222 Telp (041) 3443308

PROJEKSI
 PERENCANAAN TEKNIK JALAN
 MARG BOSSO - JEMPONTO
 KABUPATEN JEMPONTO

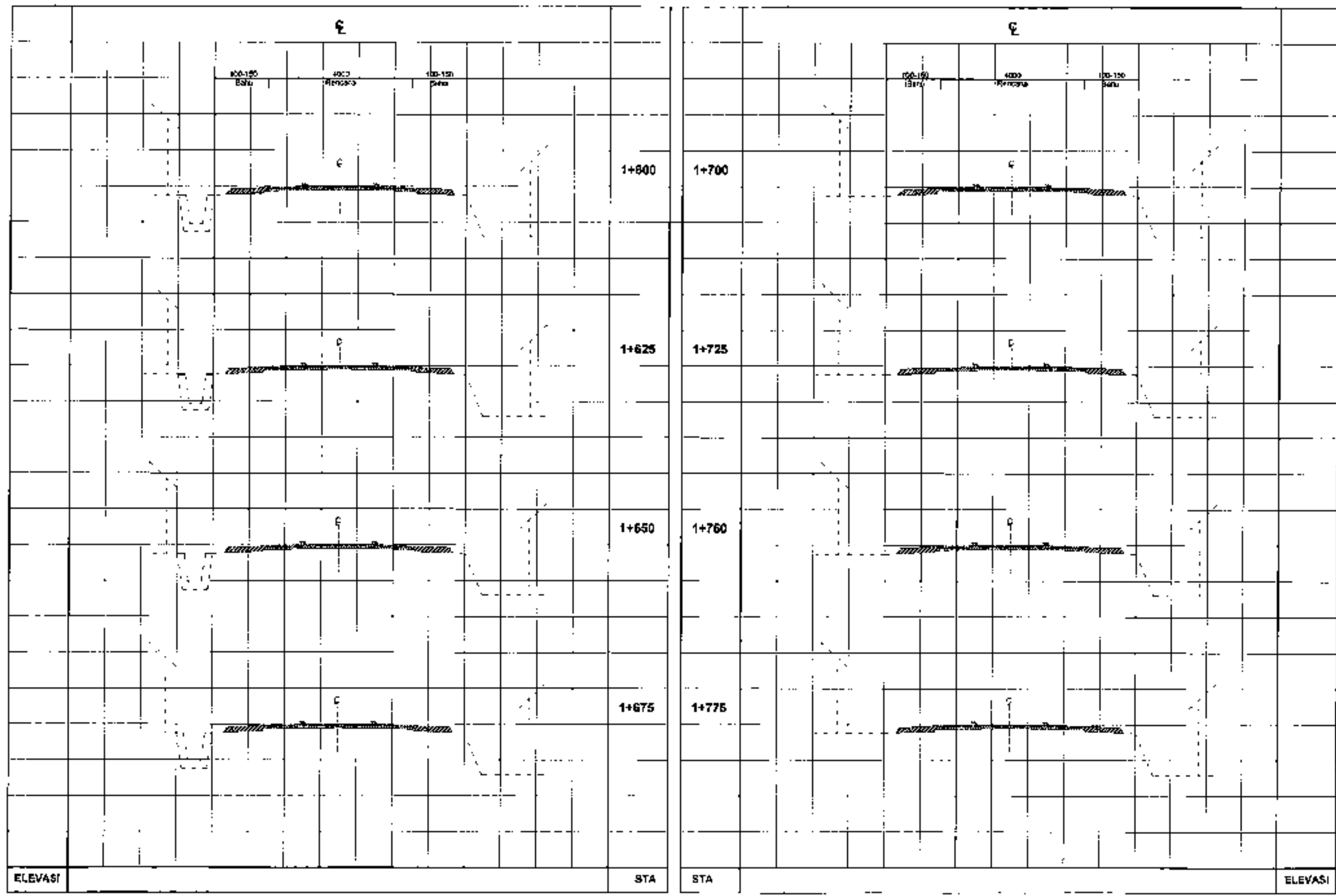
No. Paket: -
 Nomor Link: -
 Nama Rupa: BOSSO - JEMPONTO
 Provinsi: SULAWESI SELATAN

Dipangkas
 15/05/2023
 10:00:00

Disetujui
 15/05/2023
 10:00:00

Judul Gambar
 POTONGAN MELINTANG

No Gambar:
 Jml Lembar:
 Skala H = 1:1000 V = 1:100





PEMERINTAH PROVINSI SULAWESI SELATAN
 DINAS PEKERJAAN UMUM DAN TATA RUANG
 KEBANTUAN PEMBAYARAN KONSEP PERAKHIR
 PERENCANAAN DAN PENGAWASAN TEKNIK JALAN DAN LEMBATAN
 J. A. Pangasinan Pekanbaru No. 90 Makassar 60222 Telp. (0411) 433208

PEKERJAAN :
 PERENCANAAN PERSEKULAN
 RUMAH BORDO - JENEPONTO
 KABUPATEN JENEPONTO

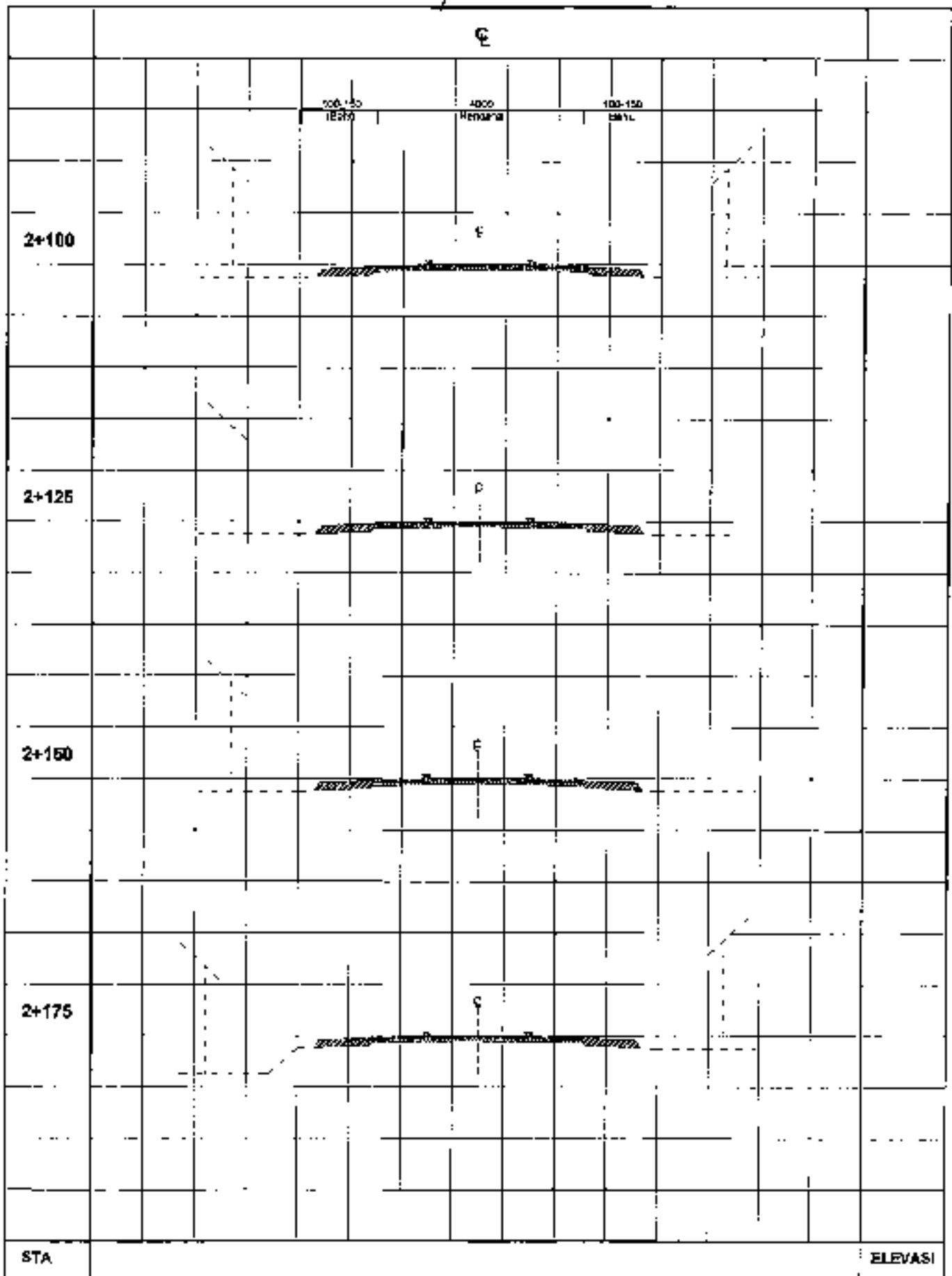
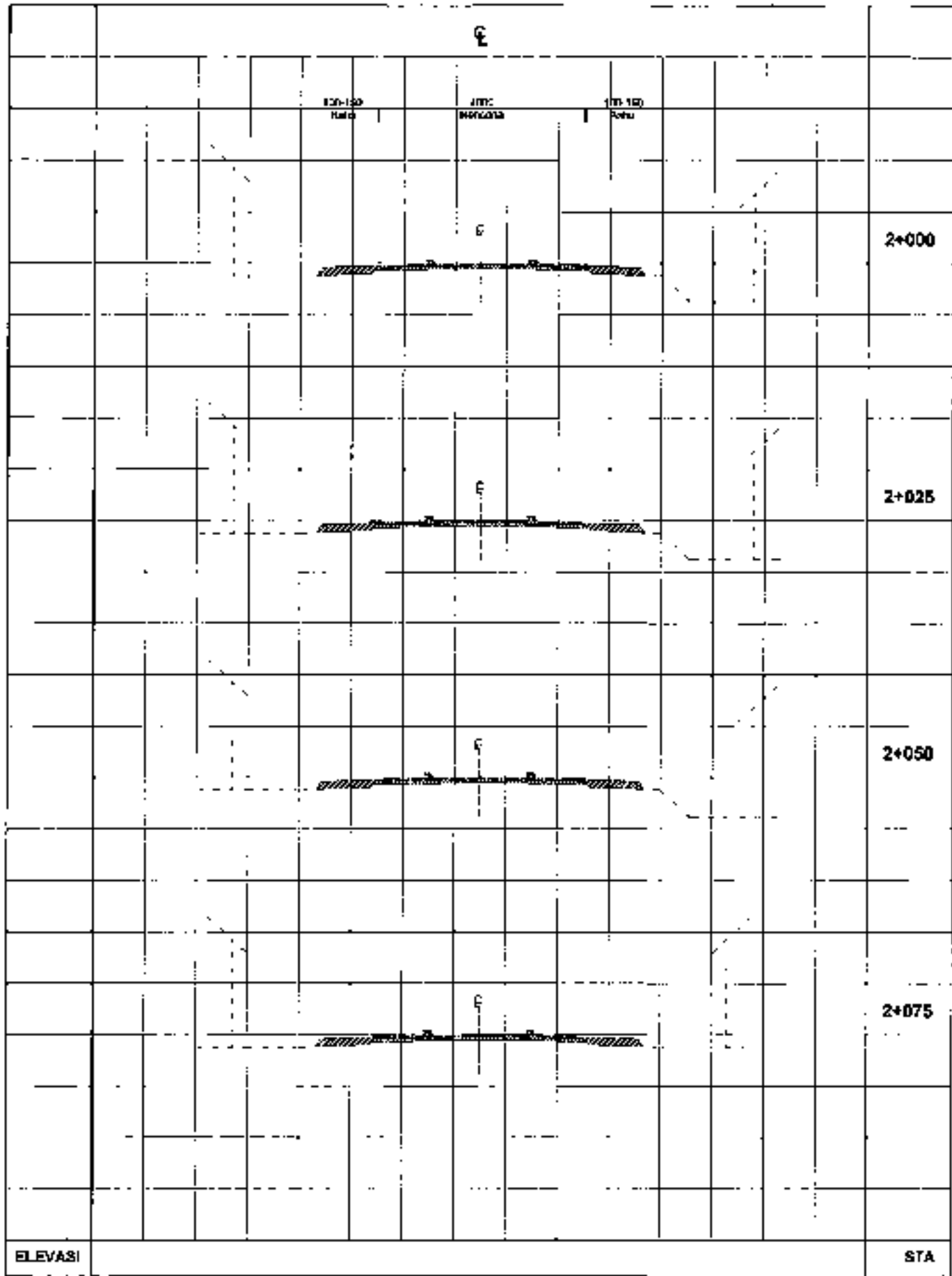
No. Riset :
 nama Lot :
 Nama Rambu : BORO - JENEPONTO
 Revisi : DULYADI SELATAN

Dibuat pada :
 15/05/2018

Disetujui oleh :
 Kepala Bidang Perencanaan
 dan Pengawasan Teknik Jalan
 dan Lembatan
 DULYADI SELATAN

Judul Gambar :
 POTONGAN MELINTANG

No. Gambar :
 Lembar :
 Skala H : 1 : 100 V : 1 : 100





PEMERINTAH PROPINSI SULAWESI SELATAN
 DINAS PEKERJAAN UMUM DAN TATA RUANG
 KEGIATAN PENGEMBANGAN KONSEP RRA, RENCANA
 PERENCANAAN DAN PENGEWAJABAN TEKNIS JALAN DAN LINTASAN
 J.L.A. Pangasinan Palopo, No. 90 Makassar 90222 Telp (0411) 444434

PEKERJAAN PERENCANAAN TEKNIS JALAN
 RUMAS BORO - JENEPONTO
 KABUPATEN JENEPONTO

No. Paket: _____
 Nomor Lembar: _____
 Nama Road: BORO - JENEPONTO
 Provinsi: SULAWESI SELATAN

Disusun Oleh:

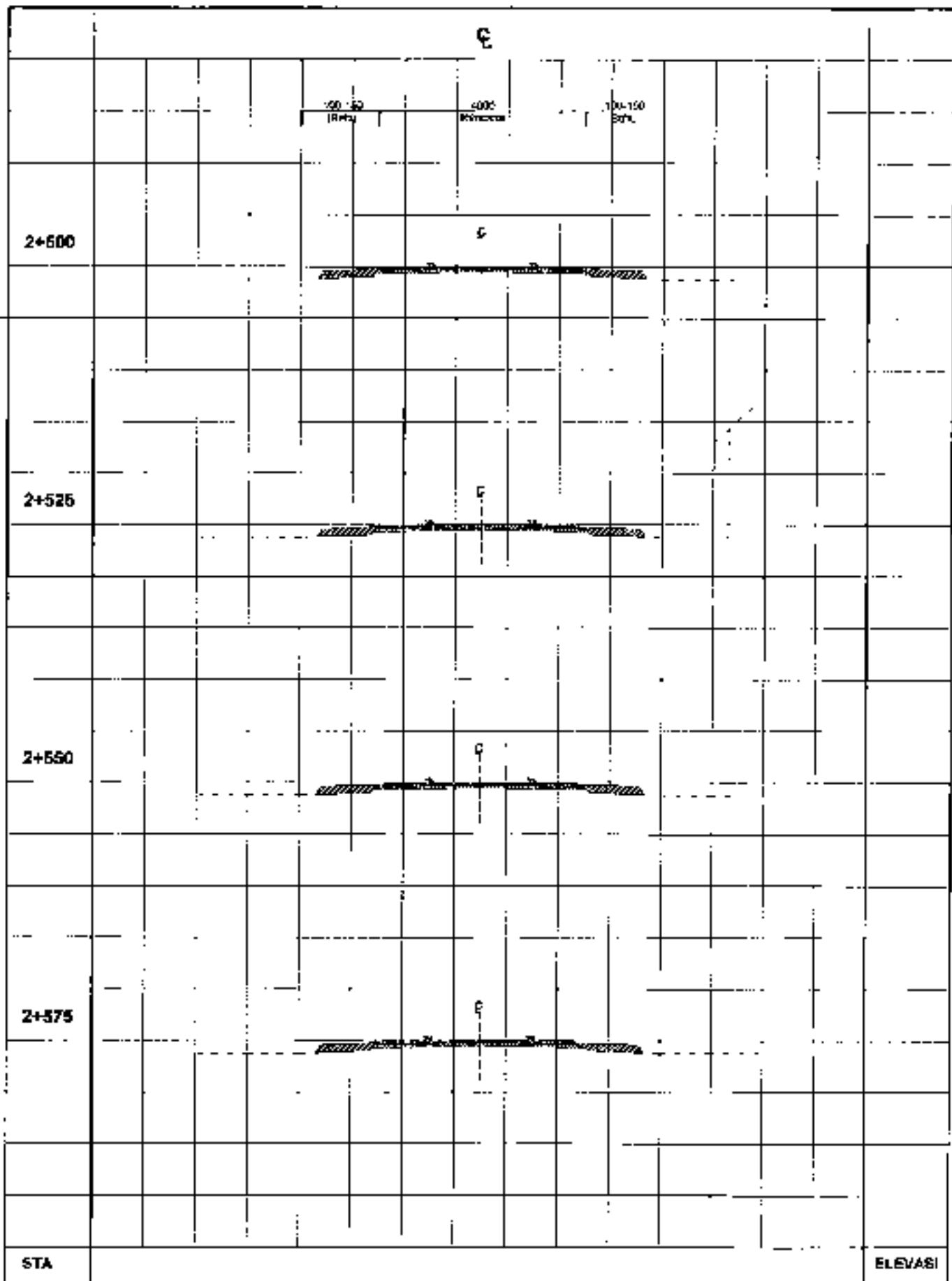
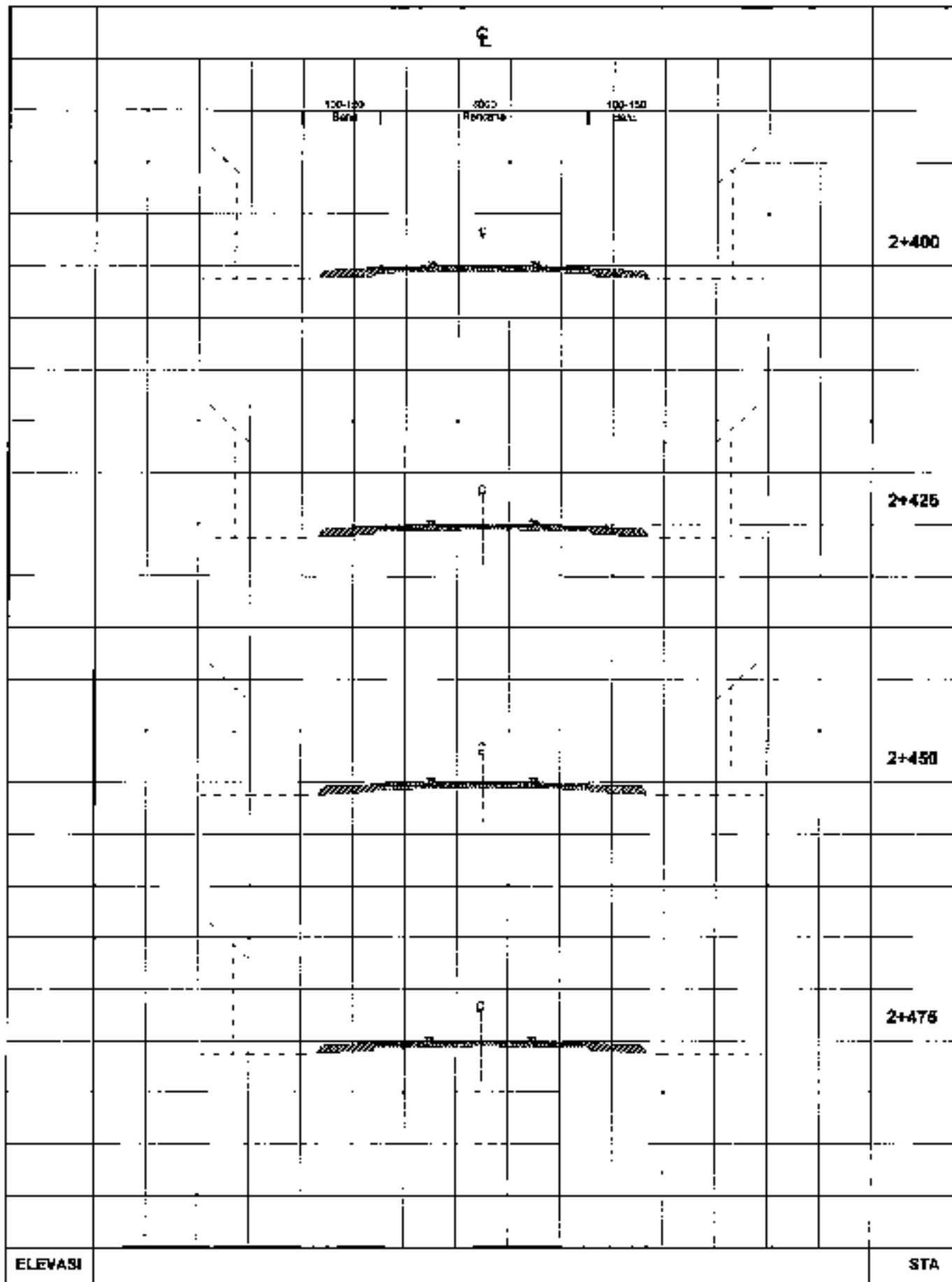
 Dra. H. H. H. H. H.
 NIP. 196507021981001

Dit. dan Disetujui
 Kepala Dinas Pekerjaan Umum dan Tata Ruang

 Kepala Dinas Pekerjaan Umum dan Tata Ruang
 NIP. 19630301198001001

Jenis Gambar: POTONGAN MELINTANG

No. Gambar: _____
 JWS 10/100
 Skala H = 1 : 100 V = 1 : 100



ELEVASI

STA

STA

ELEVASI



PEMERINTAH PROPINSI SULAWESI SELATAN
 DINAS PEKERJAAN UMUM DAN TATA RUANG
 KEGIATAN PENGEMBANGAN KONSEP PERENCANAAN
 PERENCANAAN DAN PENYANBANGUNAN TEKNIS JALAN DAN JEMBATAN
 J. A. Perguruan Pendidikan, Jln. 23 Makassar 90222 Telp. (0411) 458332

PEKERJAAN
 PERENCANAAN TEKNIK JALAN
 JALAN BORDO - JONGYONTO
 KABUPATEN JONGYONTO

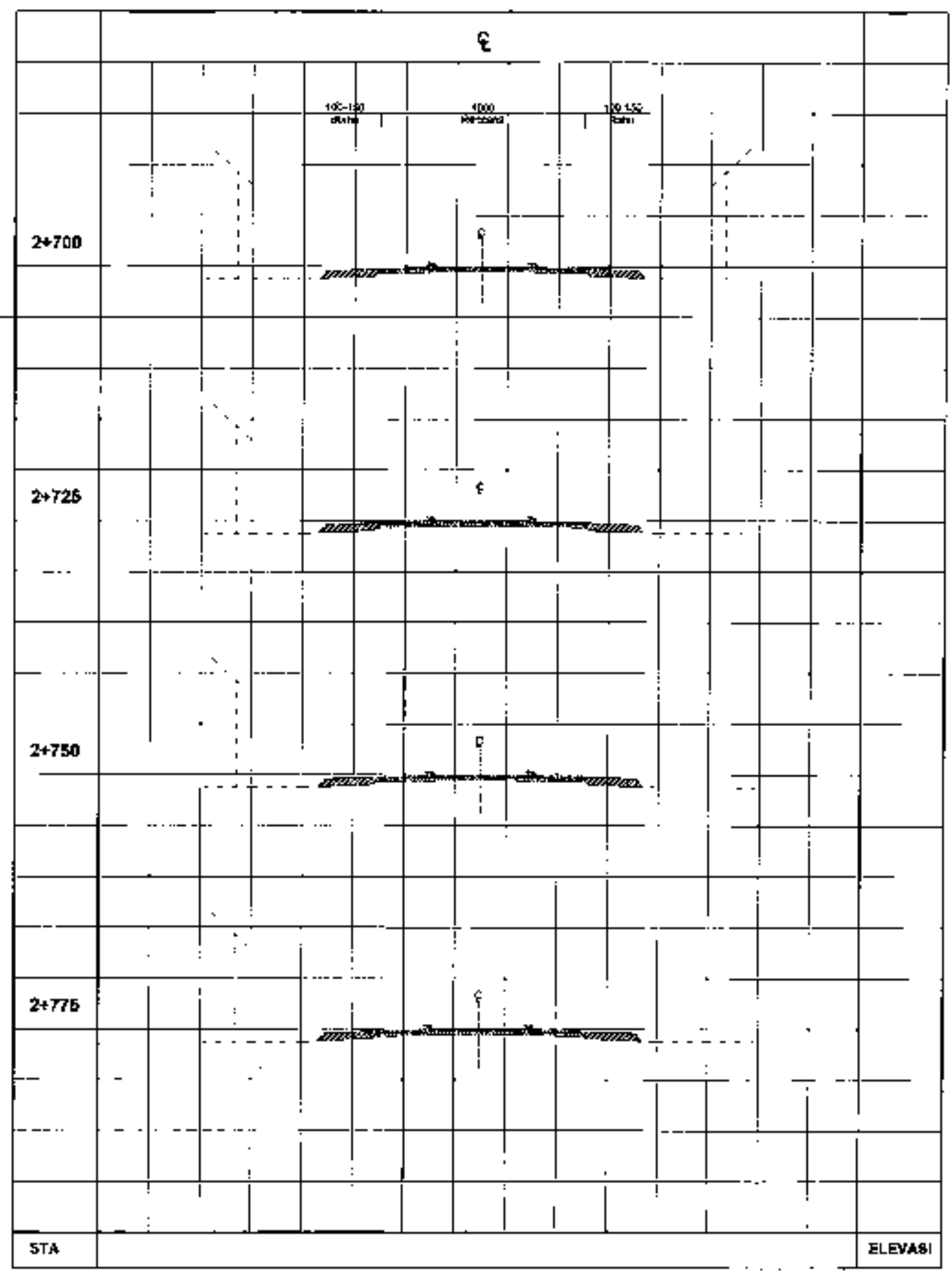
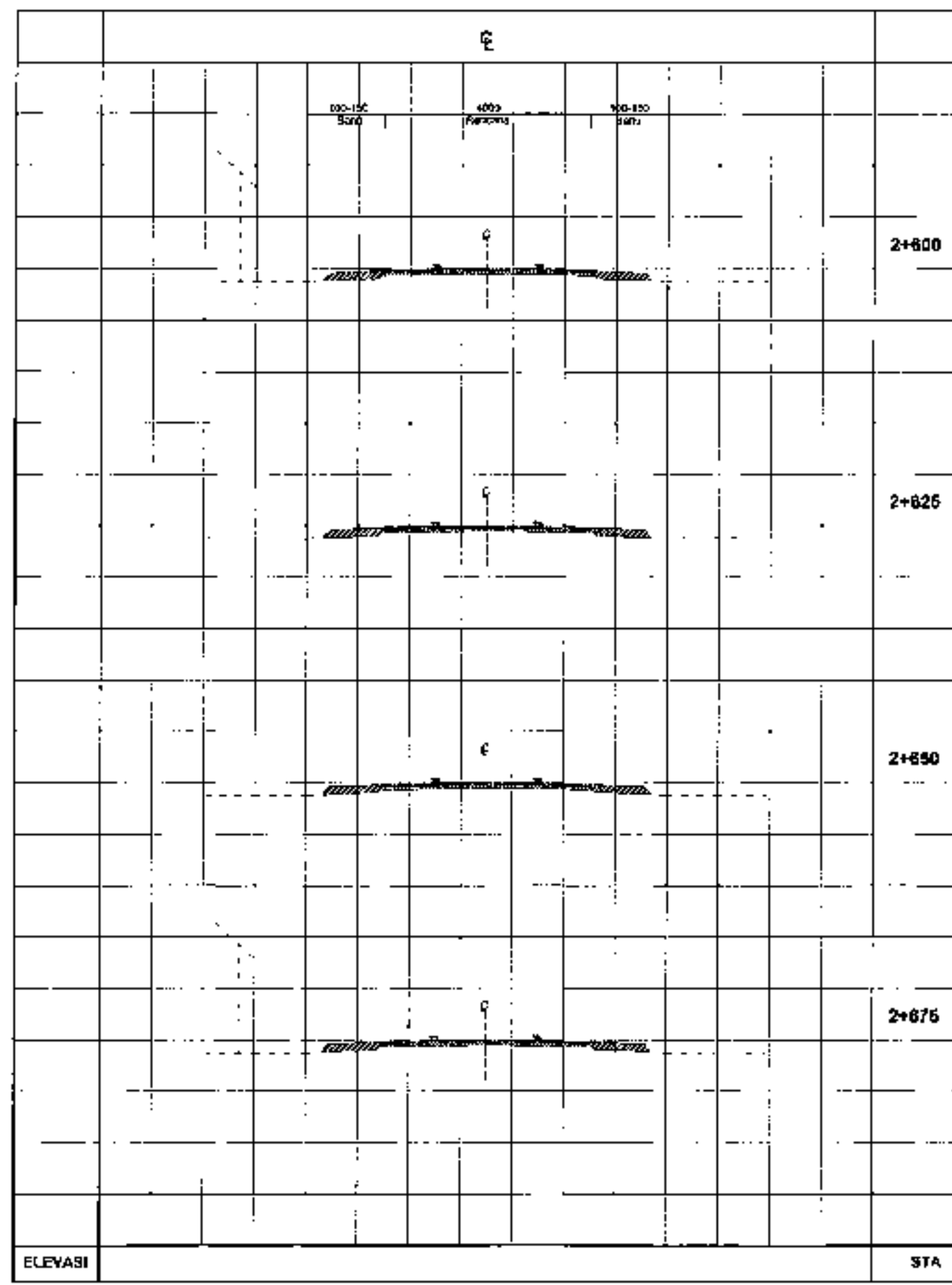
No. Paket
 Nama Link
 Nama Rasi
 Provinsi

Ditandatangani
 (Signature)
 M. A. S. S.

Ditandatangani
 (Signature)
 S. S.

Judul Formir
 POTONGAN MELINTANG

No. Gambar
 Jml Lembar
 Skala H=1:100 V=1:100



ELEVASI

STA

STA

ELEVASI



PEMERINTAH PROPINSI SULAWESI SELATAN
 DINAS PEKERJAAN UMUM DAN TATA RUANG
 KEMENTERIAN PENGENDALIAN KONSEP PERENCANAAN
 PERENCANAAN DAN PENGAWASAN TEKNIK JALAN DAN JEMBATAN
 L.A. Ronggowalodono No. 90 Makassar 90221 Telp. (0411) 443309

PEKERJAAN
 PEMBANGUNAN TERMINAL JALAN
 RUMAH BUKIT - JENEPONTO
 KABUPATEN JENEPONTO

No. Raut
 Nomor Lembar
 Nama Raut
 Provinsi

0000 - JENEPONTO
 0000 - JENEPONTO
 SULAWESI SELATAN

Desain Oleh

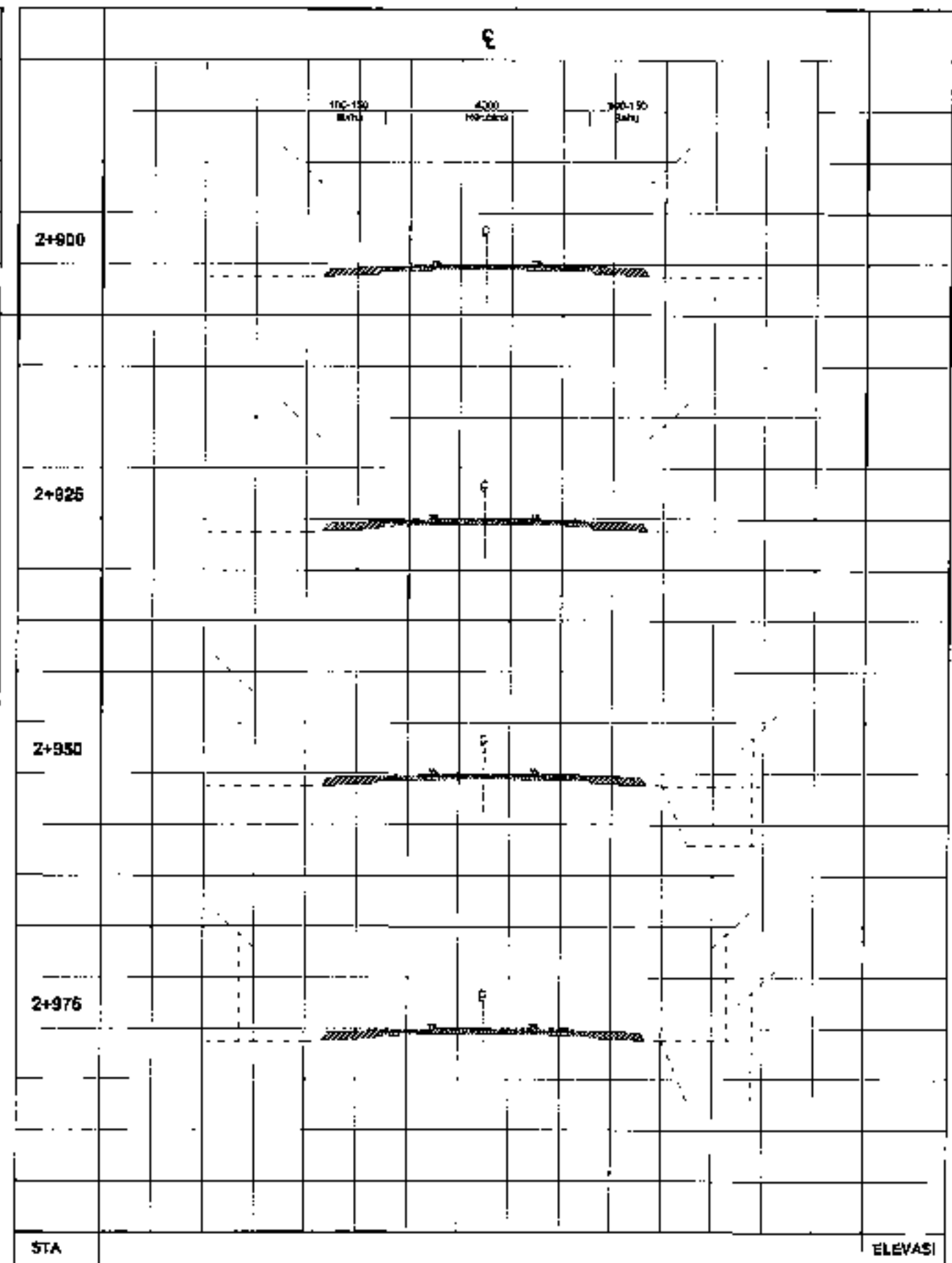
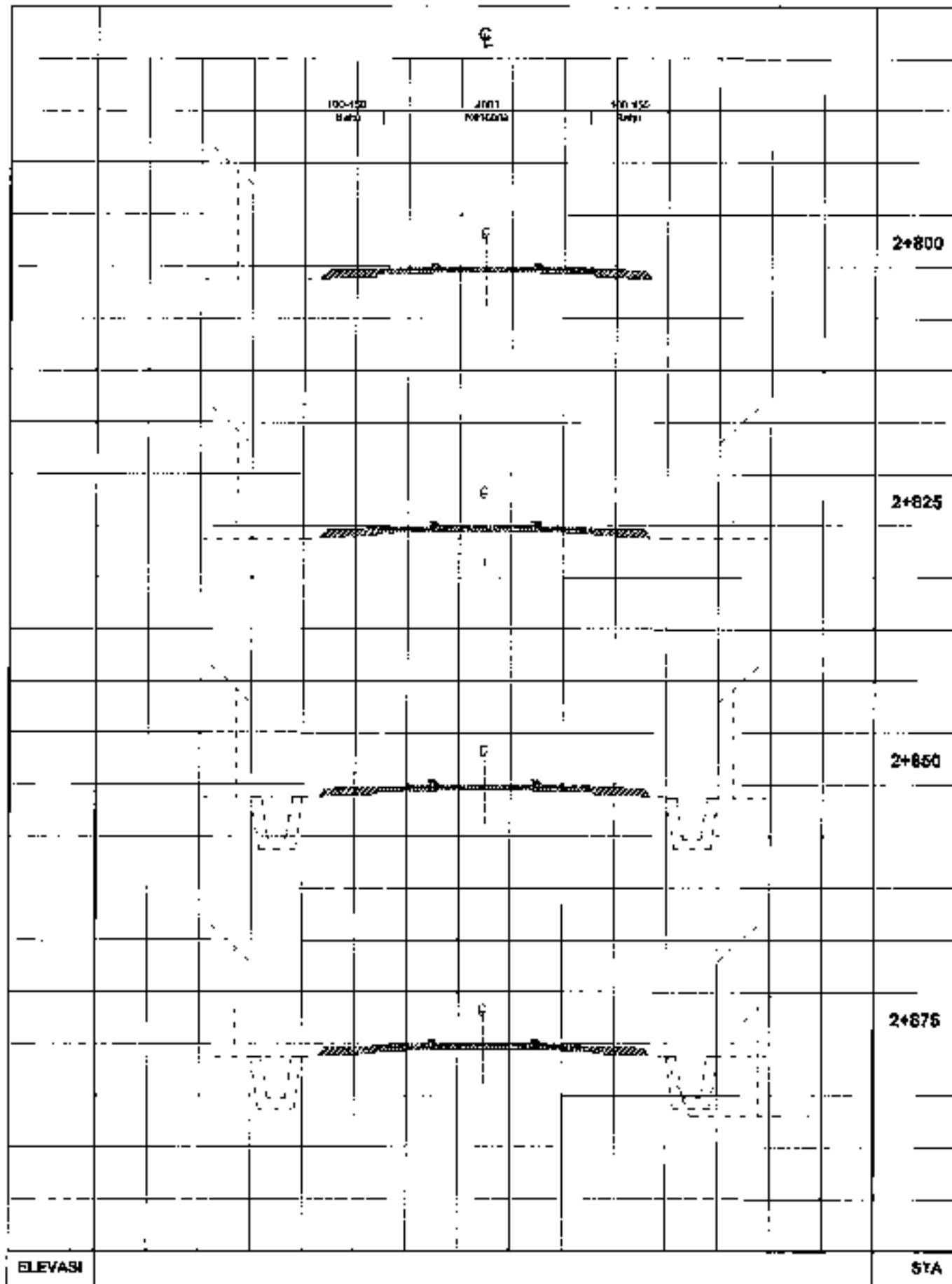
 N.T. 2010/01/2001/1000


Disetujui Oleh

 N.T. 2010/01/2001/1000

Judul Gambar
 POTONGAN LINTANG

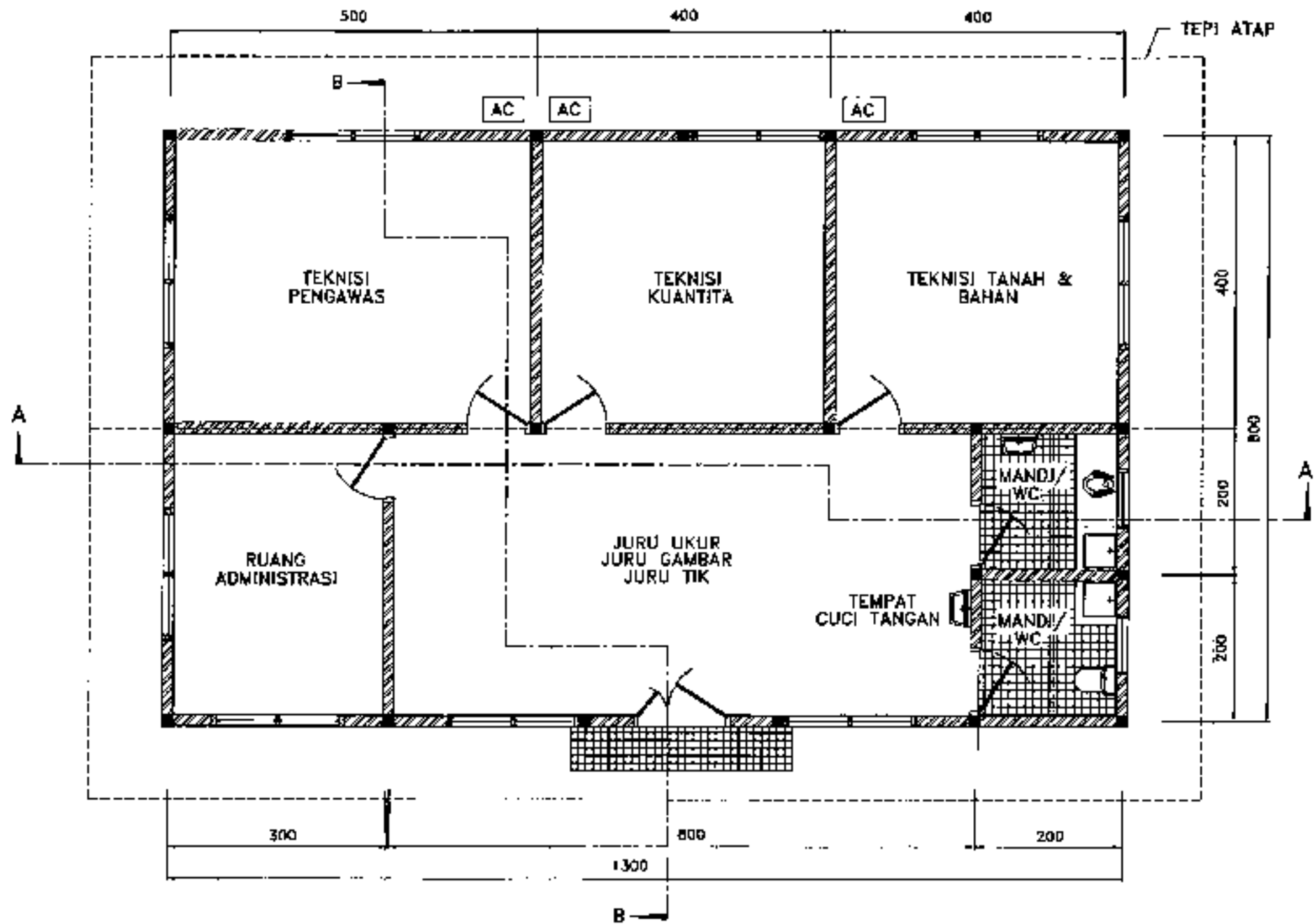
No. Gambar
 JWF/10/01/01
 Skala H=1:100 V=1:100





GAMBAR STANDAR

SULAWESI SELATAN

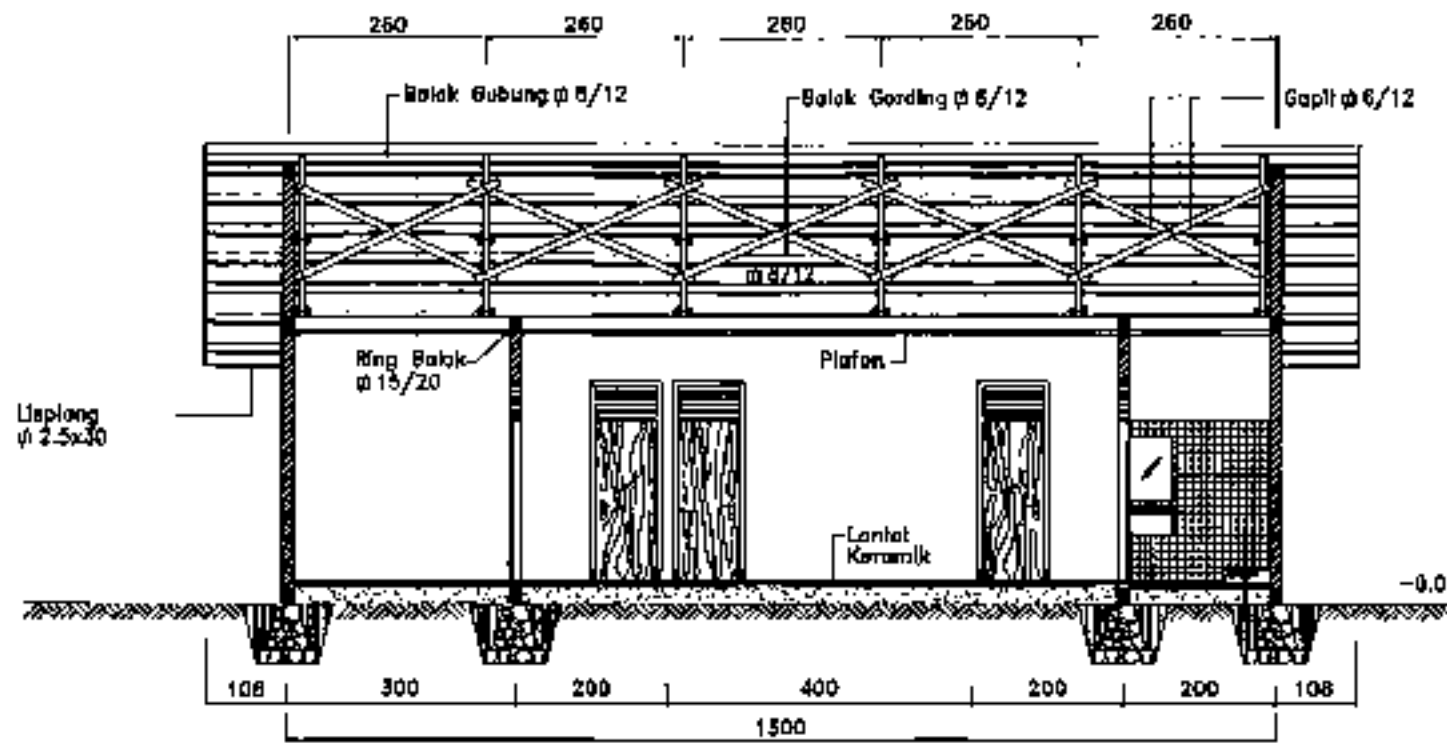


DENAH

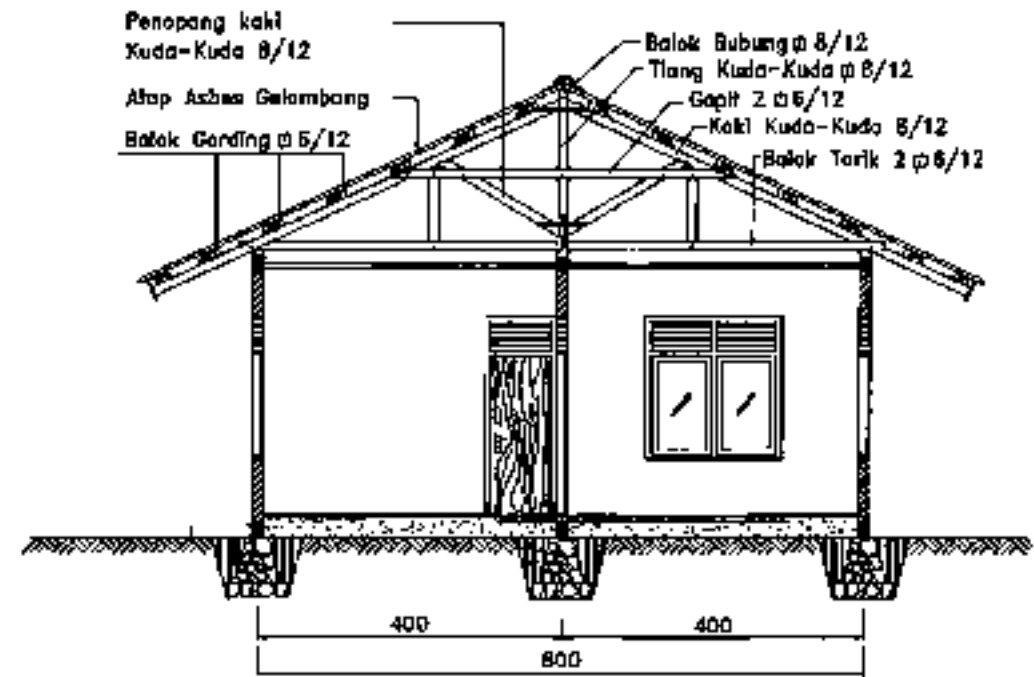
CATATAN :

1. Gambar tanpa skala.
2. Semua ukuran dalam mm, kecuali ditentukan lain.

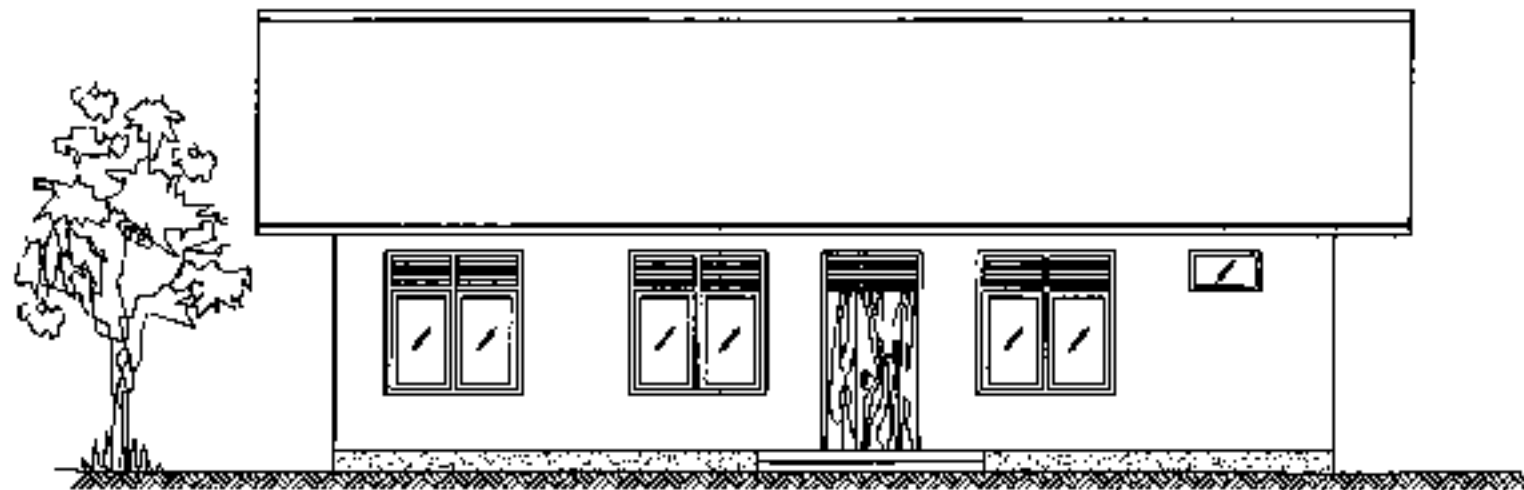
KONTRAK SEMUA	PROYEK SEMUA	PROPINSI SEMUA	KODE PROYEK/THN	JUMLAH LEMBAR	NO. LEMBAR
JUDUL :					1.05.1A
KANTOR DIREKSI LAPANGAN (DENAH)					REVISI : 2002



POTONGAN MEMANJANG
(A-A)



POTONGAN MELINTANG
(B-B)



TAMPAK DEPAN



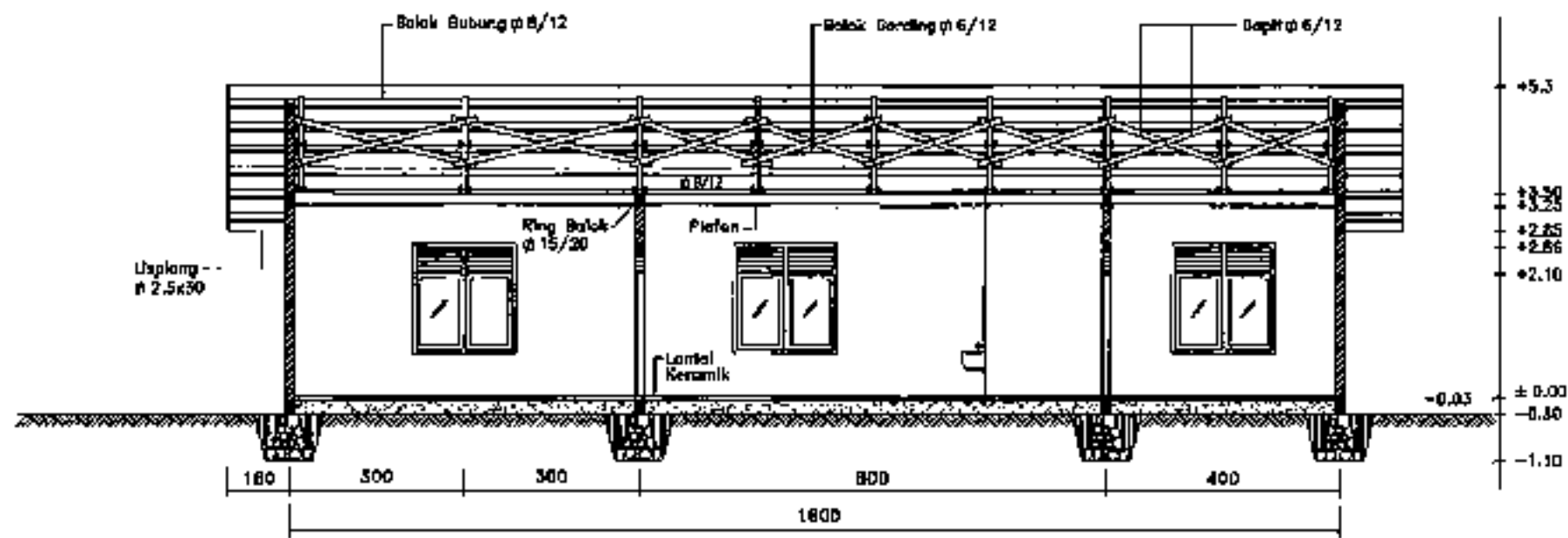
TAMPAK SAMPING KANAN

CATATAN :

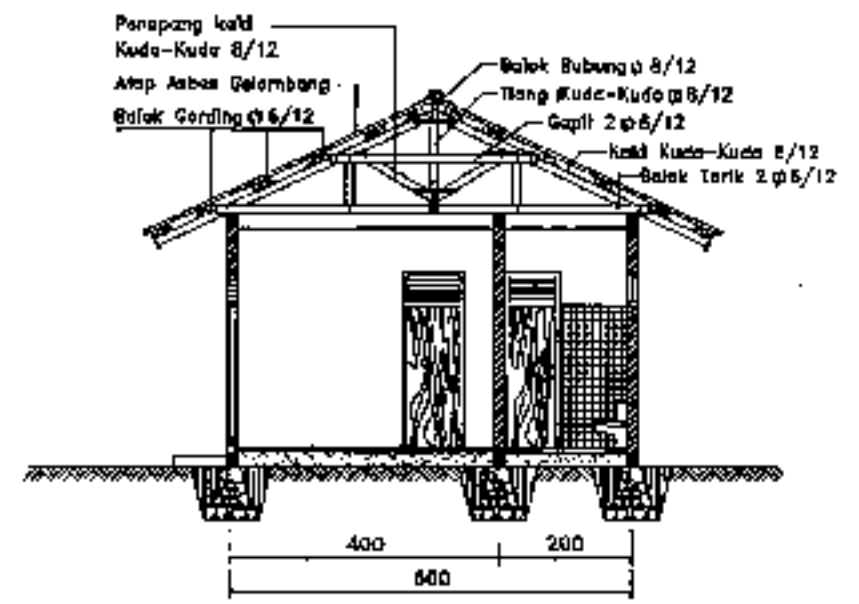
1. Gambar tanpa skala.
2. Semua ukuran dalam mm, kecuali ditunjukkan lain.

SUMBER : Gambar rencana BINA PROGRAM JALAN, 1982

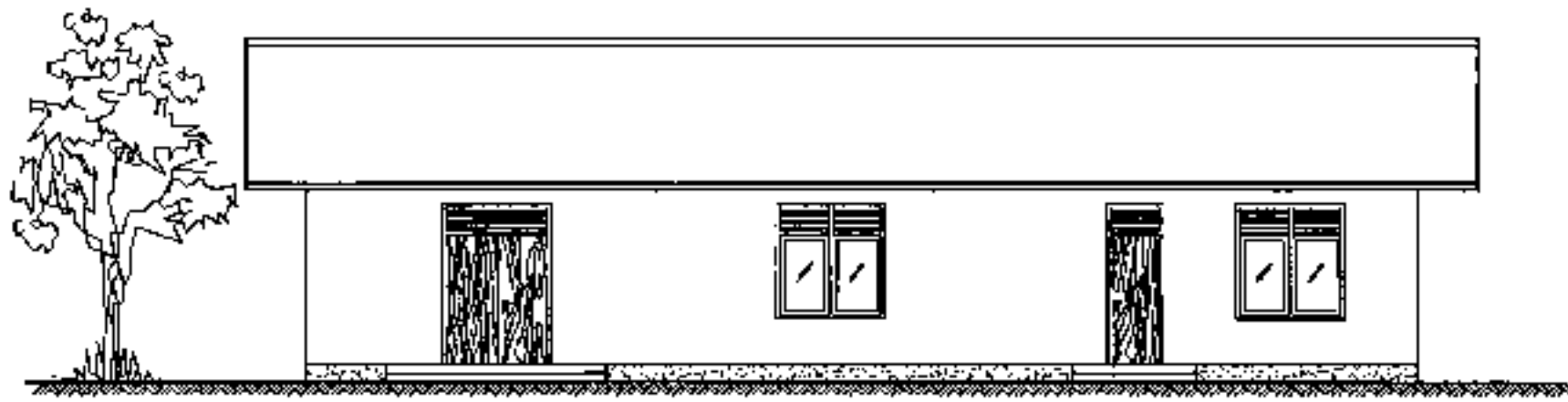
KONTRAK SEMUA	PROYEK SEMUA	PROPINSI SEMUA	KODE PROYEK/THN	JUMLAH LEMBAR	NO. LBR 1.05.1B
JUDUL : KANTOR DIREKSI LAPANGAN (TAMPAK DAN POTONGAN)					REVISI : 2002



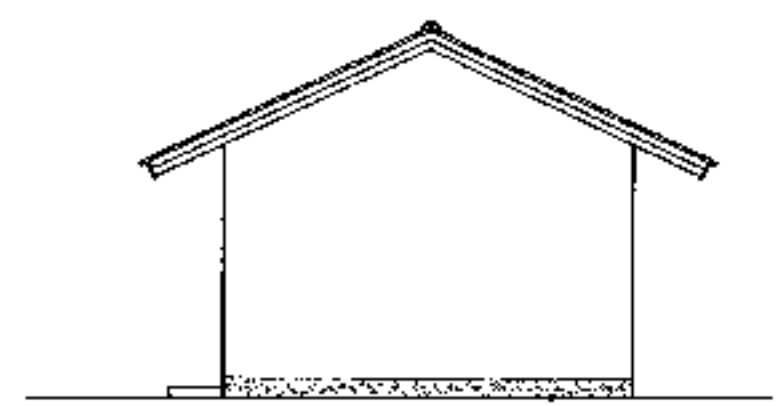
POTONGAN MEMANJANG



POTONGAN MELINTANG
(B-B)



TAMPAK DEPAN

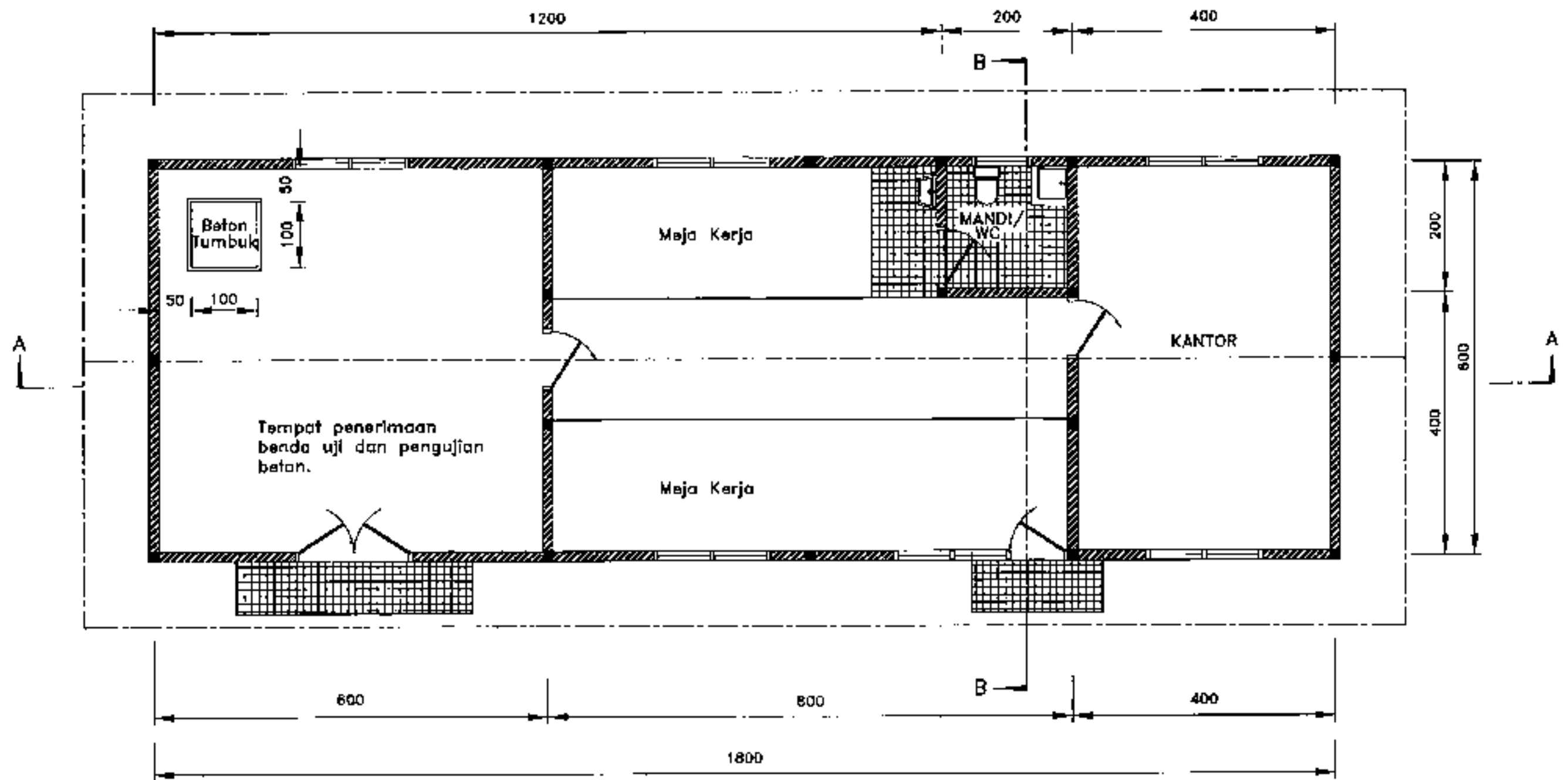


TAMPAK SAMPING KANAN

- CATATAN :
1. Gambar tanpa skala.
 2. Semua ukuran dalam mm, kecuali disebutkan lain.

SUMBER : Gambar rencana BINA PROGRAM JALAN. 1992

KONTRAK SEMUA	PROYEK SEMUA	PROPINSI SEMUA	KODE PROYEK/THN	JUMLAH LBR	NO. LBR 1.05.2A
JUDUL :				LABORATORIUM LAPANGAN (TAMPAK DAN POTONGAN)	
				REVISI :	2002



DENAH


CATATAN :

1. Gambar tanpa skala.
2. Semua ukura dalam mm, kecuali ditentukan lain.
3. Meja Kerja : terdiri dari bangku-bangku dan lemari (berlantai dan dinding dari pasangan batu).
4. Kedudukan dari beton tumbuk, dengan tebal pondasi 0.3 m dibawah permukaan tanah, dan lantai kerjanya serata dengan lantai laboratorium. Sisi-sisi pedestal harus terpisah sama sekali dengan bagian-bagian struktur laboratorium.
5. Kelengkapan-kelengkapan seperti untuk suplai air, sekering listrik dan kelengkapan mata lampu harus dipasang sesuai ketentuan dan harus ditempatkan sesuai petunjuk Direksi Teknik.

KONTRAK SEMUA	PROYEK SEMUA	PROPINSI SEMUA	KODE PROYEK/ THN	JUMLAH LBR	NO. LBR 1.05.2B
JUDUL : DENAH LABORATORIUM LAPANGAN					REVISI : 2002

STANDAR RAMBU LALU LINTRAS (2)

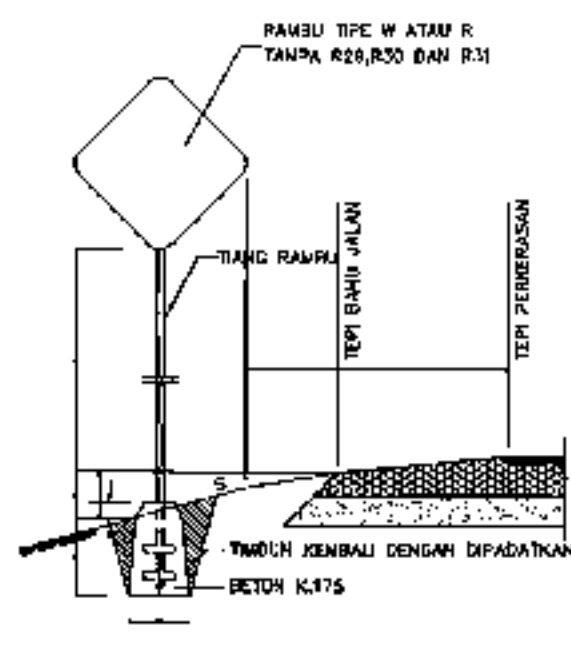
TANDA-TANDA LALU LINTAS PENGATUR PENGARAH DAN TAMBAHAN



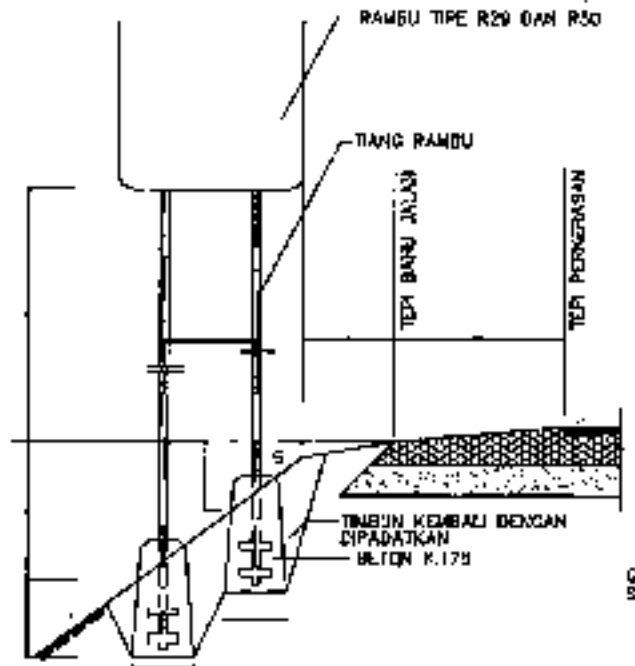
REMARKS :

- TYPE W 1a TIKUNGAN KE KIRI
- TYPE W 1b TIKUNGAN KE KANAN
- TYPE W 1c TIKUNGAN TAJAM KE KIRI
- TYPE W 1d TIKUNGAN TAJAM KE KANAN
- TYPE W 1e TIKUNGAN GANDA, TIKUNGAN PERTAMA KE KIRI
- TYPE W 1f TIKUNGAN GANDA, TIKUNGAN PERTAMA KE KANAN
- TYPE W 1g BANYAK TIKUNGAN, TIKUNGAN PERTAMA KE KIRI
- TYPE W 1h BANYAK TIKUNGAN, TIKUNGAN PERTAMA KE KANAN
- TYPE W 1i PENGARAH TIKUNGAN KE KANAN
- TYPE W 1j PENGARAH TIKUNGAN KE KIRI
- TYPE W 2a TURUNAN
- TYPE W 2b TURUNAN CURAM
- TYPE W 2c TANJAKAN
- TYPE W 2d TANJAKAN TERJAL
- TYPE W 3a PENYEMPITAN DI KIRI DAN KANAN JALAN
- TYPE W 3b PENYEMPITAN DI KIRI JALAN
- TYPE W 3c PENYEMPITAN DI KANAN JALAN
- TYPE W 3d JEMBATAN ATAU PENYEMPITAN DI JEMBATAN
- TYPE W 3e PENGURANGAN LAJUR KIRI
- TYPE W 3f PENGURANGAN LAJUR KANAN
- TYPE W 4 JEMBATAN ANGIKAT
- TYPE W 5 TEPI AIR
- TYPE W 6a JALAN TIDAK RATA
- TYPE W 6b JALAN CEMBUNG ATAU JEMBATAN CEMBUNG
- TYPE W 7 JALAN CEKUNG
- TYPE W 8 JALAN LICIN
- TYPE W 9a KERIKIL LEPAS
- TYPE W 9b LONGSORAN TANAH ATAU BATU DARI KIRI
- TYPE W 9c LONGSORAN TANAH ATAU BATU DARI KANAN
- TYPE W 10 PENYEBERANGAN DRANG
- TYPE W 11 BANYAK ANAK-ANAK
- TYPE W 12 BANYAK ORANG BERSEPEDA DAN SERING MENYEBERANG JALAN
- TYPE W 13a BANYAK SATWA JINAK DAN SERING MENYEBERANG JALAN
- TYPE W 13b BANYAK SATWA LIAR DAN SERING MENYEBERANG JALAN
- TYPE W 14 ADA PEKERAMAN DI JALAN
- TYPE W 15 LAMPU PENGATUR LALU LINTAS
- TYPE W 16 LINTASAN PESAWAT TERBANG
- TYPE W 17 ANGIN DARI SAMPING
- TYPE W 18a LALU LINTAS DUA ARAH
- TYPE W 18b AWAL BANGUNAN PEMISAH UNTUK LALU LINTAS DUA ARAH
- TYPE W 18c AKHIR BANGUNAN PEMISAH UNTUK LALU LINTAS DUA ARAH
- TYPE W 18d AWAL BANGUNAN PEMISAH UNTUK LALU LINTAS SATU ARAH
- TYPE W 19a PERSIMPANGAN EMPAT
- TYPE W 19b PERSIMPANGAN TIGA SISI KIRI
- TYPE W 19c PERSIMPANGAN TIGA SISI KANAN
- TYPE W 19d PERSIMPANGAN TIGA SERONG KIRI
- TYPE W 19e PERSIMPANGAN TIGA SERONG KANAN
- TYPE W 19f PERSIMPANGAN TIGA SERONG KIRI
- TYPE W 19g PERSIMPANGAN TIGA SERONG KANAN
- TYPE W 19h PERSIMPANGAN TIGA TIPE T
- TYPE W 19i PERSIMPANGAN TIGA TIPE Y
- TYPE W 19j PERSIMPANGAN TIGA GANDA KIRI KANAN
- TYPE W 19k PERSIMPANGAN TIGA GANDA KANAN KIRI
- TYPE W 19l PERSIMPANGAN TIGA GANDA KIRI
- TYPE W 19m PERSIMPANGAN TIGA GANDA KANAN
- TYPE W 20a PERSIMPANGAN EMPAT DENGAN PRIORITAS
- TYPE W 20b PERSIMPANGAN TIGA SISI KIRI DENGAN PRIORITAS
- TYPE W 20c PERSIMPANGAN TIGA SISI KANAN DENGAN PRIORITAS
- TYPE W 20d PERSIMPANGAN TIGA SERONG KIRI DENGAN PRIORITAS
- TYPE W 20e PERSIMPANGAN TIGA SERONG KANAN DENGAN PRIORITAS
- TYPE W 20f PERSIMPANGAN BUNDAWAN DENGAN PRIORITAS
- TYPE W 21a TINDI LUAS BEBAS ... M
- TYPE W 21b TINDI LUAS BEBAS ... M
- TYPE W 22a PERSIMPANGAN DATAR DENGAN LINTASAN KERETA API BERPINTU
- TYPE W 22b PERSIMPANGAN DATAR DENGAN KERETA API TANPA PINTU
- TYPE W 23 HATI-HATI
- TYPE W 24a RAMBU TAMBAHAN MENYATAKAN JARAK 400 M
- TYPE W 24b RAMBU TAMBAHAN MENYATAKAN JARAK 300 M
- TYPE W 24c RAMBU TAMBAHAN MENYATAKAN JARAK 150 M

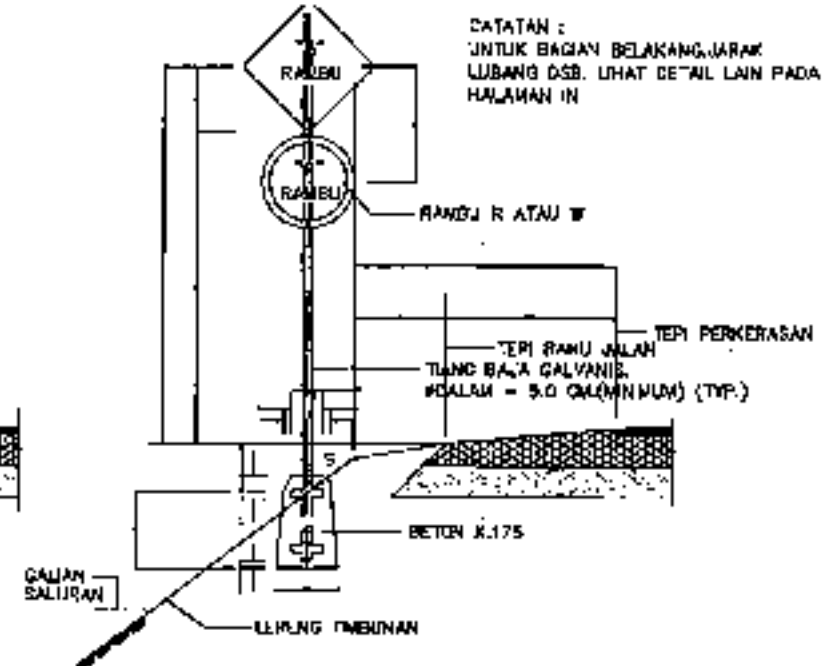
DETAIL PEMASANGAN RAMBU LALU LINTAS



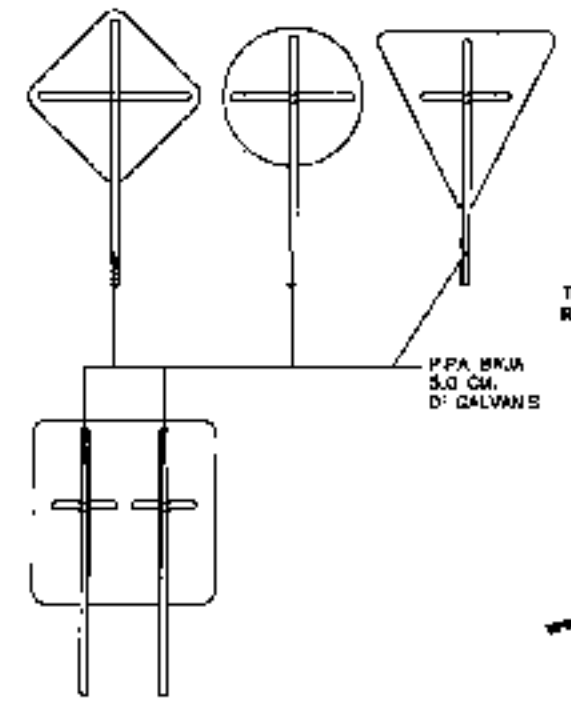
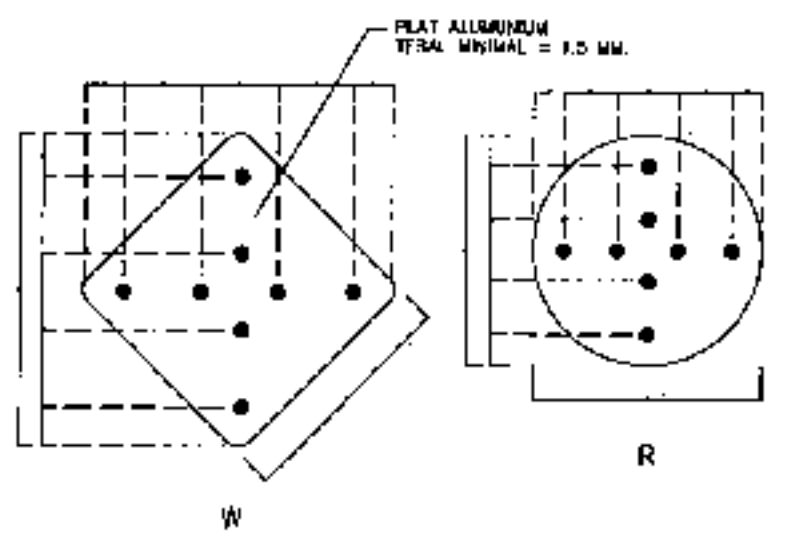
KETINGGIAN TIANG RAMBU
TANPA SKALA



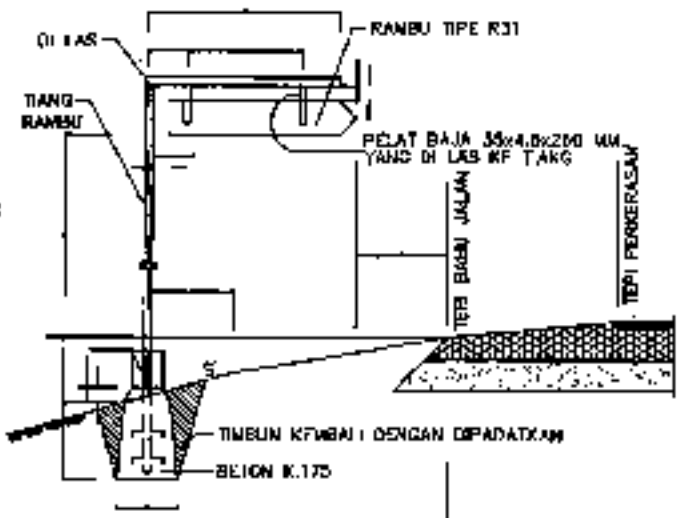
POTONGAN - RAMBU R29 ATAU R30
TANPA SKALA



DETAIL SATU TIANG UNTUK DUA RAMBU
TANPA SKALA



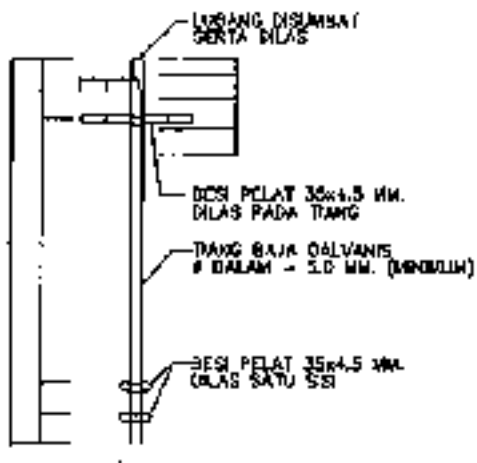
BAGIAN BELAKANG (TYPICAL)
TANPA SKALA



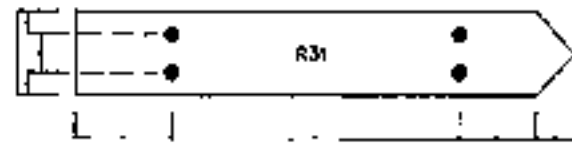
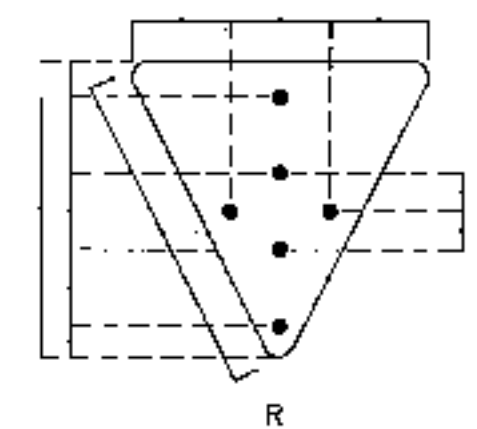
POTONGAN - RAMBU R31
TANPA SKALA



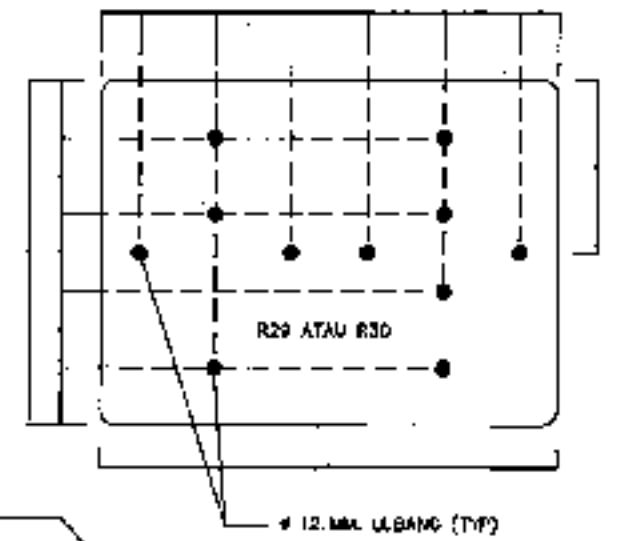
TAMPAK ATAS



DETAIL & UKURAN TIANG RAMBU
TANPA SKALA



UKURAN PAPAN RAMBU & PERLETAKAN LUBANG BOUT
TANPA SKALA



DATATAN :
SEMUA BOUT YANG DIGALVANIS MUR SEDI 6 DAN RING, SEMUA UKURAN DALAM CM. KECUALI DISEBUTKAN LAIR

UKURAN DETAIL TIANG RAMBU TUNGGAL					
T.IPE	W	R	R	R29/R30	R31
a	40	37	28	42	-
b	237+X	235+X	225+X	225+X	-
c	30	20	20	20	-
d	20	20	20	20	-
e	10	7	8	13	-
f	20	20	14	20	-
g	20	20	15	20	-
h	20	20	14	20	-
i	237+X	312+X	293+X	307+X	284+X
j	10	13	8	20	-
k	20	-	14	-	-
l	20	36	30	36	-

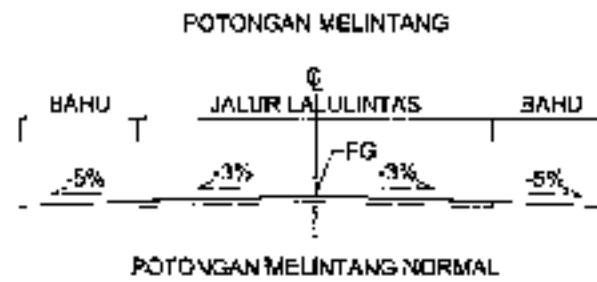
DATATAN :
1. SEMUA UKURAN DALAM CM. KECUALI DISEBUTKAN LAIR
2. JENIS RAMBU LIHAT LEMBAR NO.
3. PENEMPATAN RAMBU SEBAGAIMANA DITENTUKAN OLEH DIREKSI

X = VARIASI TERGANTUNG DARI KERANG TIMBUNAN ATAU GALIAN

DIAGRAM SUPERELEVASI

BAHU	JALUR LALULINTAS	BAHU
8%	8%	0%
7%	7%	-1%
6%	6%	-2%
5%	5%	-3%
5%	4%	-4%
5%	3%	-5%
5%	2%	-5%
5%	1%	-5%
5%	0%	-5%

q1 q2



BAHU	JALUR LALULINTAS	BAHU
0%	8%	8%
-1%	7%	-7%
-2%	6%	-6%
-3%	5%	-5%
-4%	4%	-5%
-5%	3%	-5%
-5%	2%	-5%
-5%	1%	-5%
-5%	0%	-5%

q2 q1

POTONGAN SUPER ELEVASI
(KEMIRINGAN JALAN 8% MAX)

$$|q1| + |q2| \leq 8\%$$

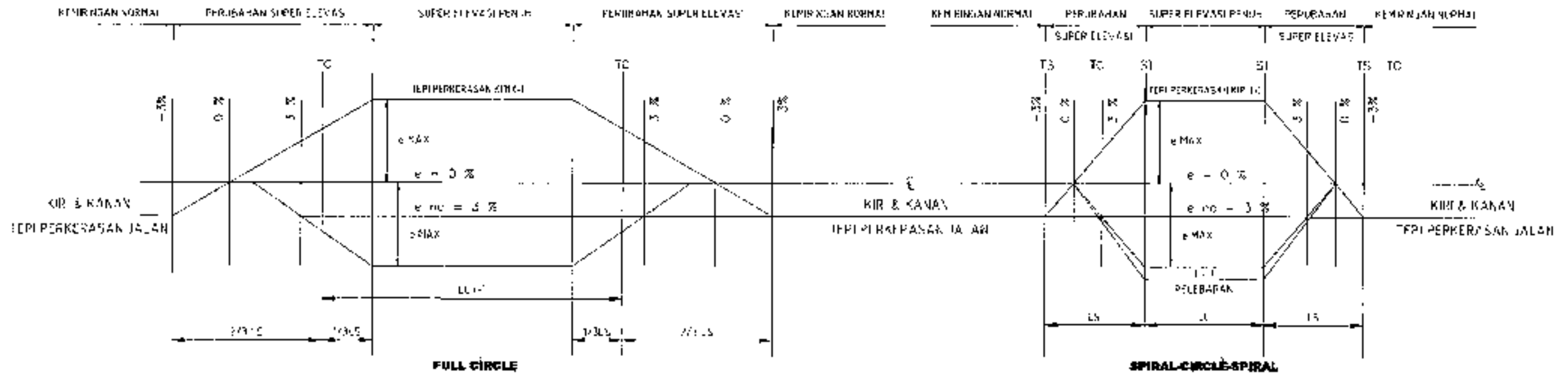




DIAGRAM SUPER ELEVASI

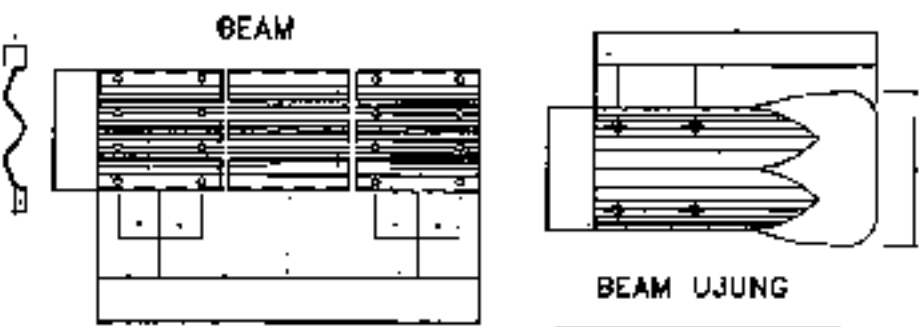
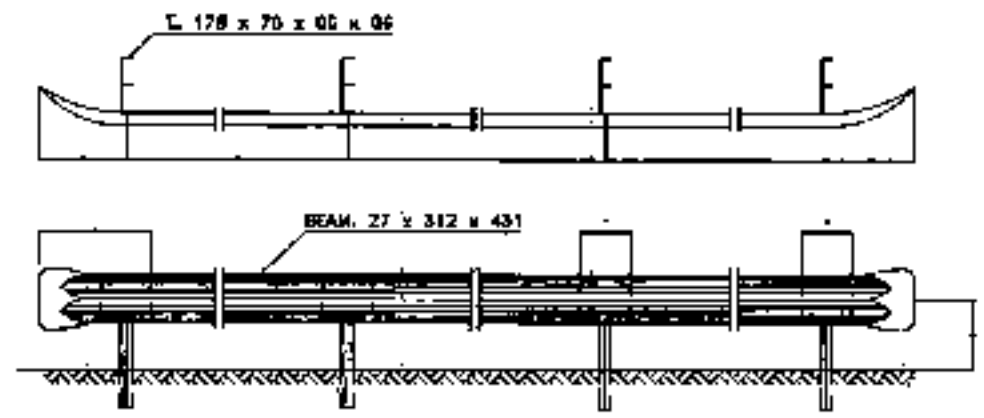
POTONGAN MELINTANG
TEPI PERKERASAN



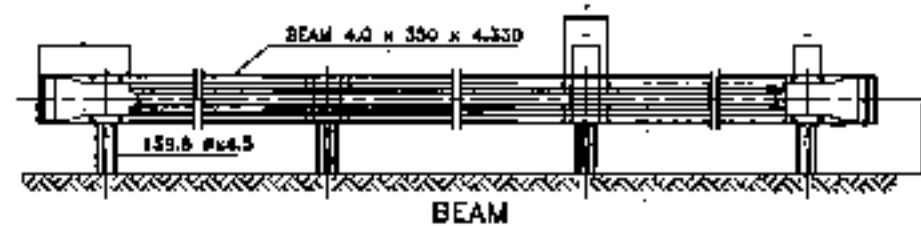
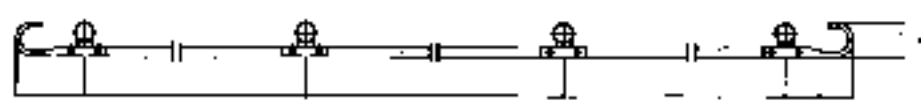
POTONGAN MELINTANG
TEPI PERKERASAN

STANDAR GUARD RAIL

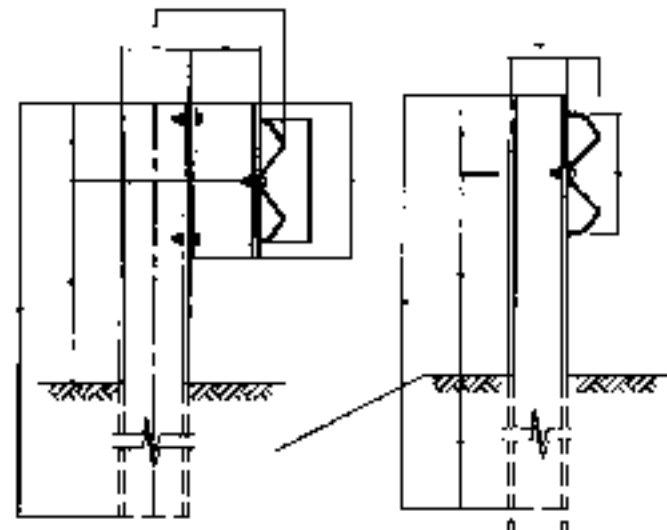
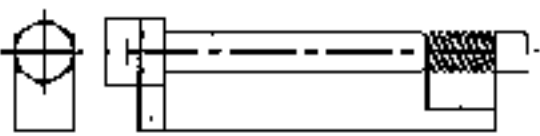
Nr Gambar	
Jari Gambar	



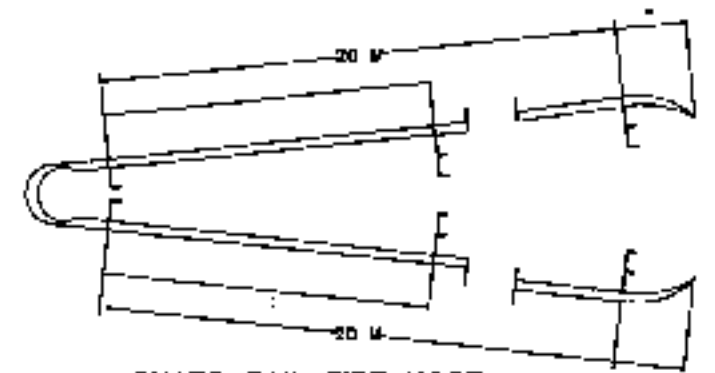
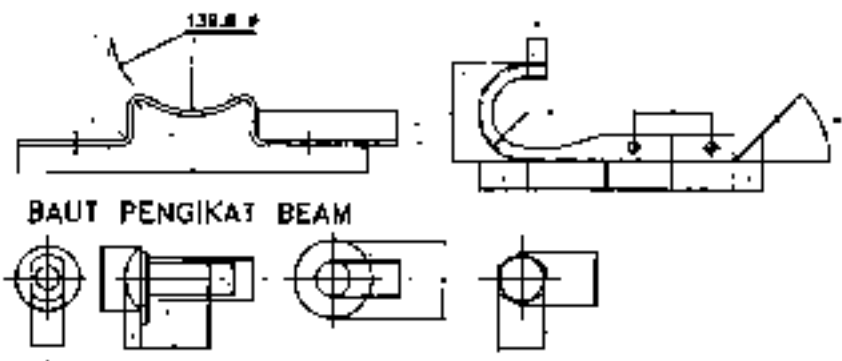
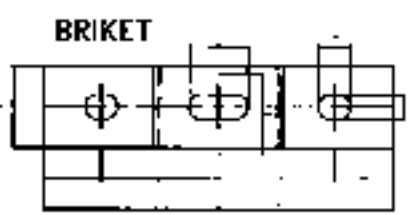
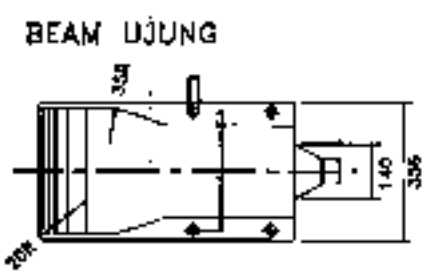
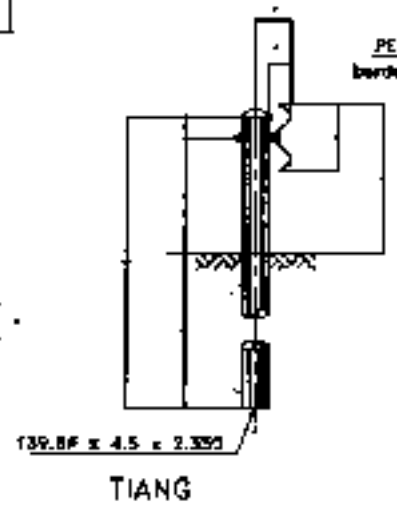
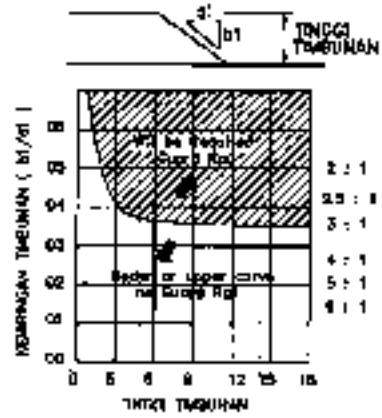
GUARD RAIL TIPE A
TIANG BAJA KANAL



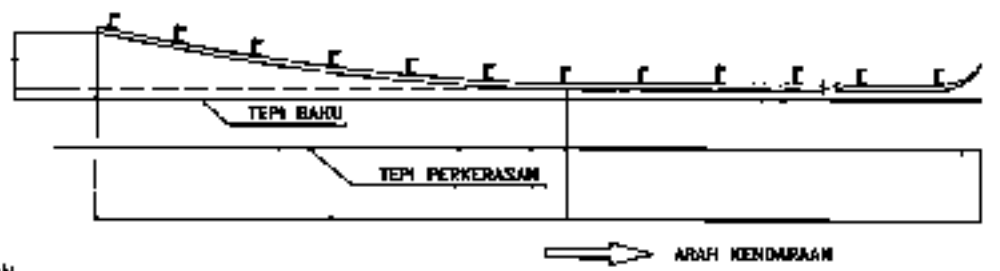
GUARD RAIL TIPE B
TIANG PIPA BAJA



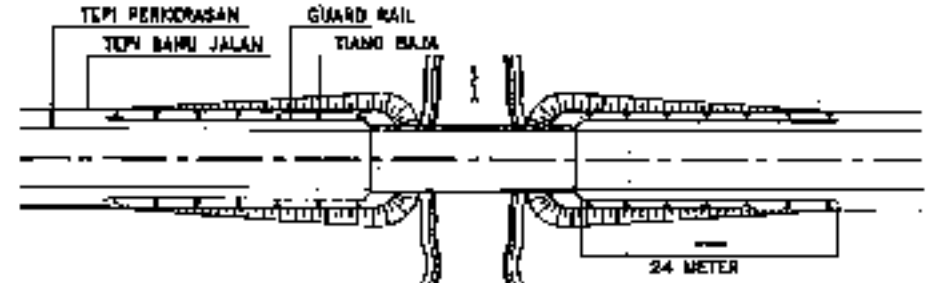
PERSARATAN PEMASANGAN GUARD RAIL
berdasarkan kemiringan dan tinggi tembokan



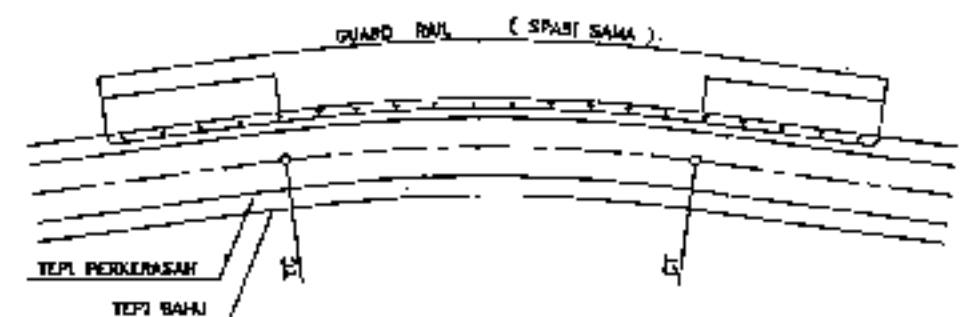
GUARD RAIL TIPE NOSE



GUARD RAIL DENGAN UJUNG DITANAMKAN



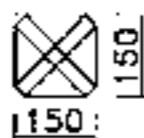
PEMASANGAN PADA OPRIT JEMBATAN



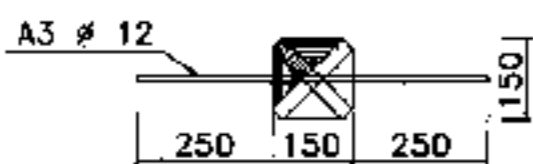
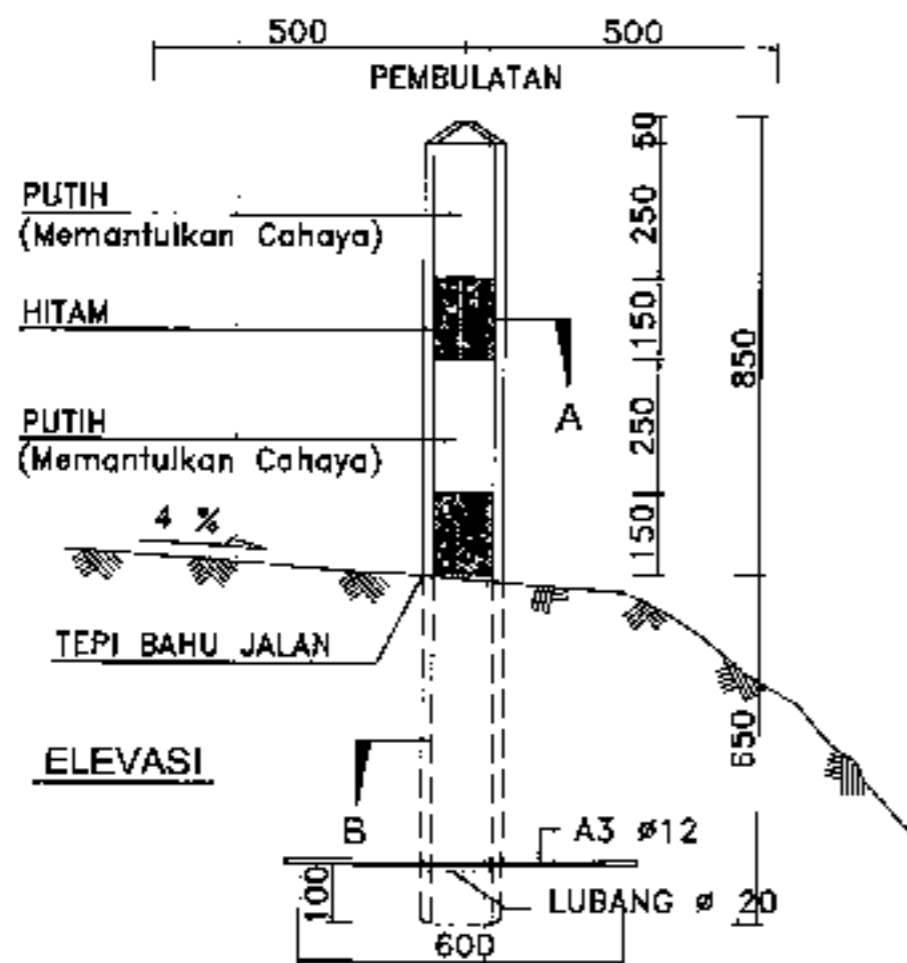
- CATATAN :
- SEMUA UKURAN DALAM MM KECUALI DITENTUKAN LAIN
 - TIPE YANG DIGUNAKAN, DISERJUKAN DENGAN RENCANA ATAU PUN PERUBAHANNYA YANG TELAH DISETUIH OLEH DIREKSI
 - MATERIAL BAJA HARUS MEMENUHI SPESIFIKASI
 - TIANG BAJA SEBANYAKNYA DIPANCANGKAN KEDALAM TANAH UNTUK KONDISI TERTENTU PENGECORAN PONDASI TIANG MUNGKIN DIPERLUKAN.

PATOK PENGARAH

No. Gambar
Jari Gambar



TAMPAK ATAS



POTONGAN B - B

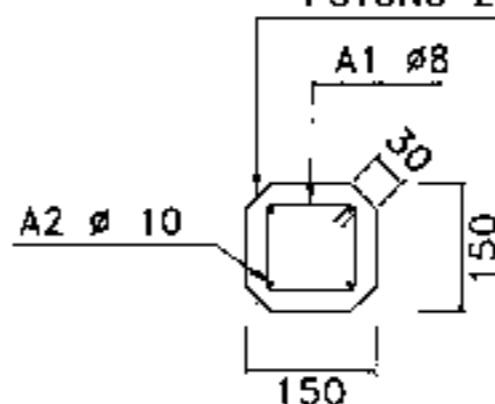


PEMASANGAN PATOK PENGARAH

JARAK PATOK PENGARAH

JARI - JARI TIKUNGAN	JARAK - METER				
	S	A	B	C	D
180 - 200	15	20	25	30	30
100 - 180	14	20	25	30	30
120 - 150	13	15	20	25	25
90 - 120	12	15	20	25	25
60 - 90	10	15	20	20	20
30 - 60	8	10	20	20	20
< 30	6	10	15	15	15

SEMUA SUDUT HARUS DI POTONG 2 X 2 CM



POTONGAN A - A

PENULANGAN PATOK PENGARAH

NO.	TIPE	UKURAN				PANJANG (m)	VOLUME (fa)	TOTAL PANJANG kg/m	BERAT SATUAN kg/m	TOTAL BERAT (kg)	REMARKS
		a	b	a	d						
A1	2	8	10	10	10	0.63	8	5.04	0.395	1.991	
A2	1	10	140			1.58	4	6.32	0.617	3.900	
A3	3	12	60			0.60	1	0.60	0.848	0.509	
TOTAL										6.400	

CATATAN :

- GAMBAR TANPA SKALA
- SEMUA UKURAN DALAM mm KECUALI DITENTUKAN LAIN
- PATOK KILOMETER DAN PATOK PENGARAH ADALAH MUTU BETON KELAS K - 250